





-  MONTUN POHJAN KOROKO (N2000)
-  OTTAMISALUEEN RAJA (pinta-ala 1,67 ha)
-  RAJALINJA
-  VANHA OTTAMISALUEEN RAJA voimassa 2031

| | | | | | | |
|-------------------------------------------------------------------------------------------------------------------------------------------|---------------------------------------------------------|------------------------|---------------------------------------|-------------|---------------------|--------|
| A | Ottamisalueen rajaa siiretty mukaillemaan korkeuskäyrää | JK | 27.5.2024 | | | |
| Tunnus | Muutos | Nimik. | Pvm. | | | |
| K.osa/Kylä | Kortteli/Tila | Tontti/Rn:o | Viranomaisen arkistomerkintöjä varten | | | |
| Kurikka | Pitkämä | 301-402-15-0 | | | | |
| Rakennustoimenpide | Piiustuslaji | | | | | |
| Maa-ainesotto | MAA-AINESSUUNNITTELU | | | | | |
| Rakennuskohteen nimi ja osoite | Sisältö | Mittakaavat | | | | |
| SORANOTTOSSUUNNITELMA Y.Latva-Luopa Oy Soramaa 61300 Kurikka | Leikkaukset | 1:1000 | | | | |
|  INSINÖÖRIT Mirjantie 9 61800 Kauhajoki | Piirt. | JK | Suunnitteluala | työn numero | piirustuksen numero | Muutos |
| | Tark. | RLK | MAA | 187 | 01-03 | A |
| | Hyv. | HP | | | | |
| Päiväys | 29.02.2024 | <i>Juha Kauhajärvi</i> | RI opisk | | | |