












PINTAVESIEN SELKEYTYS JA TARVITTAESSA
NÄYTTEENOTTOALLAS.
OJAT KIERTÄVÄT ALUEEN YMPÄRI. POHJAN SALAOJITUS
-> KALTEVA POHJA + SALAOJAKERROS (B)

-  AVOVESIALLAS: SELKEYTYS-
-  AVO-OJA / VIRTAUSSUUNTA
-  KENTÄN KALTEVUUS (PINTAVEDEN VIRTAUSSUUNTA)
- 98
97.5 Ympäripöivän maaston korkeuksia merenpintaan
- KENTÄN KOKO 18.000 m²
~~KENTÄN KOKO 17.400 m²~~ (D)
-  0 = NÄYTEPISTE

KENTÄN RAKENNEKERROKSET

-  KMr # 0-16 / h= 30-50 mm
-  KMr # 0-35 / 70-100 mm tiiveys PP 95%
-  KMr # 0...90 mm / >250, tiiveys PP 95%
-  Suodatinkangas N2 (VAIN TARVITTAESSA)
-  Tuhkerakros 500 - 1500 mm (KÄYTÄNNÖSSÄ 1500 MM JOKA PAIKKA)
-  Suodatinkangas N2
-  Salaojakerros > 100 mm
- Perusmaan päältä poistetaan kaikki humus.
POHJA muotoillaan reunoille kaltevaksi.
SALAOJITUS ERI SUUNNITELMAN MUKAAN.

VALTATIE 3 (tie 685)

Hautakankaantie

POHJAVESIALUE ulompi
no 1017501 A

(E)	M-ALA MUUTTUNUT TILAKSI 2:9 - RAJAT LISÄTTY	MM	18.3-22
(D)	KENTÄN KOKO KASVANNUT (ALLAS POIS)	MM	28.2-22
(C)	MUOKATTU KENTÄN YMPÄRIOJIEN VIRTAUSSUUNNAT	MM	28.2-22
(B)	MUOKATTU ja LISÄTTY liitteen 9.a 5.1.2021 TÄYDENNYKSET	MM	28.2-22
(A)	LISÄTTY POHJAVESIALUERAJAUS ja NUMERO.	MM	26.6-20

Tunnus	Muutos	Nimik.	Pvm.
K.osa/ Kyliä	Korttel/Tila	Tontti/Rn:o	Viranomaisen arkistomerkintöjä varten
JURVA		301-416-2-281	
Rakennustoimenpide		Piirustuslaji	
Maa-rakennus		PÄÄPIIRUSTUS	
Rakennuskohteen nimi ja osoite		Sisältö	Mittakaavat
ENERGIAPUUKENTTÄ Puuros Oy Hautakankaantie 64, Jurva.		Lopputilanne	1:2000
 MÄKITALO OY SUUNNITTELU-TOIMISTO Puskankarantie 388 61980 PÄNTÄNE GSM 0400 362 432 www.makitalooy.fi mikko@makitalooy.fi	Piirt. HP Tark. MM Hyv. MM	Suunnitteluala työn numero piirustuksen numero Muutos	
Päiväys	27.4.2020	Mikko Mäkitalo Rkm	