


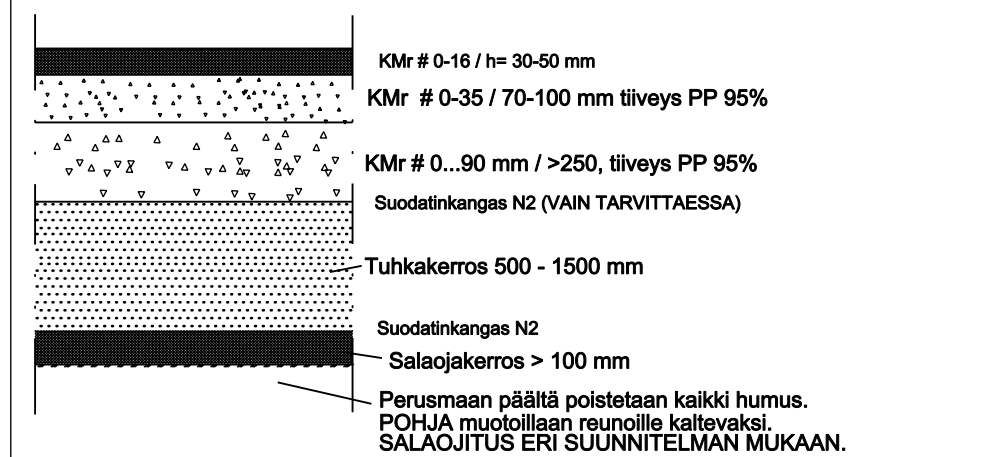



-  AVOVESIALLAS: SELKEYTYS-
-  AVO-OJA / VIRTAUSSUUNTA
-  KENTÄN KALTEVUUS (PINTAVEDEN VIRTAUSSUUNTA)
- 98
97.5 Ympäripöivän maaston korkeuksia merenpintaan
- KENTÄN KOKO 17.400 m²

KENTÄN RAKENNEKERROKSET



PINTAVESIEN SELKEYTYS JA TARVITTAESSA NÄYTTENOTTOALLAS. OJAT KIERTÄVÄT ALUEEN YMPÄRI. POHJAN SALAOJITUS SUUNNITELMA MYÖHEMMIN.

POHJAVESIALUE ulompi no 1017501 A

A	LISÄTTY POHJAVESIALUERAJAUS ja NUMERO.	MM	26.6-20
Tunnus	Muutos	Nimik.	Pvm.
K.osa/ Kyä	Korttel/Tila	Tonnti/Rn:o	Viranomaisen arkistomerkintöja varten
JURVA		301-416-2-281	
Rakennustoimenpide			Piirustuslaji
Maa-rakennus			PÄÄPIIRUSTUS
Rakennuskohteen nimi ja osoite			Sisältö
ENERGIAPUUKENTTÄ			Mittakaavat
Puuros Oy			Lopputilanne
Hautakankaantie 64, Jurva.			1:2000
 MÄKITALO OY SUUNNITTELU-TOIMISTO Puskankari 388 61980 PÄNTÄNE GSM 0400 362 432 www.makitalooy.fi mikko@makitalooy.fi	Piirt. HP Tark. MM Hyv. MM	Suunnitteluala	työn numero
		MAA	734
			01.02
Päiväys	27.4.2020	Mikko Mäkitalo	Rkm