



RUOKAVIRASTO

Livsmedelsverket • Finnish Food Authority

Tukihaun aikataulu, muutokset haussa ja maksuaikataulut

**E-P:n ELY-keskus ja alueen
maaseutuhallinnon
yksiköt**

Viljelijätukikoulutus 2019

28.3.2019



Tukihaun aikajana

Maalis

Huhti

Touko

Kesä

Heinä



Kansalliset
kotieläintuet
25.3. asti

Lohkomuutos
10.5.2019
mennessä

Päätukihaku 17.6. asti

Viimeinen
kylvöpäivä
30.6

Myöhästyneet
hakemukset
hylätään 13.7

Luomuvalvonta
n
ilmoittaminen
30.4 tarvittaessa

20.9 viimeinen päivä
ilmoittaa koko tilan
hallinnansirrosta

31.10 Syysilmoituksen
viimeinen jättöpäivä

25.11.2011 viimeinen
päivä jättää syysilmoitus
myöhästyneenä



Viljelijäpostitus

- Huhtikuun alussa
- Sisältää
 - Tieto tukihaun alkamisesta
 - Tietoa tärkeimmistä muutoksista
- Ei sisällä Maatilan esitayttömateriaalia
 - Peruslohkotiedot saa Vipusta tai kunnasta (raportti)



Sähköinen hakeminen, oppaat ja lomakkeet

- Vipun osoite muuttui vipu.mavi.fi → vipu.ruokavirasto.fi
- Vipuun päivittyvät uudet osoitteet ja linkit Ruokavirasto.fi:hin sekä logot.
- Vanhoihin oppaisiin ja esitteisiin ei tehdä Ruokavirasto-päivityksiä, mutta päivitettäviin tukihakuoppaisiin ja ehtoihin muutokset tehdään teksteihin ja linkeihin.
- Oppaissa (sähköiset oppaat ja pdf-oppaat) on paljon viittauksia Maaseutuvirastoon ja Eviraan sekä linkejä nettisivuille. Näitä korjataan päivitysten yhteydessä.



Lomakkeiden muutokset

- Kaikki lomakkeet, joissa on Mavin logo päivittyvät vuoden 2019 aikana. Osa on päivitetty tammikuussa ja osa päivittyy siinä vaiheessa, kun lomakkeesta tehdään vuoden 2019 versio.
- Linkitykset ja viittaukset on päivitetty.
- Päivämäärät on päivitetty.
- Lomakkeilta on poistettu Aktiivilijelijä –kysely. Tukien myöntämisen edellytyksenä aktiivilijelijä säilyy, mutta kieltolistat poistuvat ja hakija määrittää aktiivilijelijäksi, jos hän harjoittaa maataloustuotantoa tukien hakuvuonna.



Sähköinen tukihaku asiakastuille

- Ensimmäinen asiakastuki Mehiläistalouden tuki
- Tarkoitus avata tukihaku touko-kesäkuun vaihteessa
- Ei vaadi erillistä yhteydenottoa tai paperilomakkeiden palautusta ELY-keskukseen, jotta voi aloittaa tuenhaun Vipussa
- Tukea haetaan henkilötunnuksella, y-tunnuksella tai ry-tunnuksella (vrt. haku tilatunnuksella)
- Suomi.fi – kirjautuminen, johon tuodaan mahdolliset yrityksiin tai yhteisöihin liittyvät asiointioikeudet

Tavoitteellinen maksuaikataulu, kevät 2019



MAALISKUU Alkuperäisrotujen kasvattaminen (2018) - loppumaksu, maksuprosentti 15 % - maksaminen alkaa 4.3.2019

MAALIS–HUHTIKUU Puutarhatuotteiden varastointituki (2018) - maksuprosentti 100 %

HUHTIKUU Kasvihuonetuotannon tuki (2019) - ennakko, maksuprosentti 60 %

HUHTIKUU Kansalliset kotieläintuet (2018 ja 2019) - pohjoinen nautatuki - kuttu- ja uuhituki - sika- ja siipikarjatalouden tuotannosta irrotettu tuki - vuonna 2018 haetun tuen loppumaksu, maksuprosentti 25 % - vuonna 2019 haetun tuen ennakko, maksuprosentti 75 %

HUHTIKUU Ympäristösopimukset (2014–2020): - maatalousluonnon monimuotoisuuden ja maiseman hoito (maksun haku 2018) - kosteikkojen hoito (maksun haku 2018) - loppumaksu, maksuprosentti 15 %

HUHTIKUU Pohjoisen hehtaarituen lisämaksu kevätvehnästä (2019) - maksuprosentti 100 %

HUHTIKUU Väliaikainen kansallinen erityistuki (2019) - maksuprosentti 100 %



Maksuaikataulu, kevät 2019 jatkuu ...

- TOUKOKUU** Luonnonhaittakorvauksen kotieläinkorotus (2018) - maksuprosentti 100 %
- TOUKOKUU** Luonnonmukaisen tuotannon korvaus (2018) - loppumaksu, maksuprosentti 15 % - kotieläinkorotuksen maksuprosentti 100 %
- KESÄKUU** EU:n nautaeläinpalkkiot (2018): - lypsylehmäpalkkio - nautapalkkio - loppumaksu - ajanjakso 16.9.–31.12.2018
- KESÄKUU** EU:n lammas ja vuohipalkkio (2018): - uuhi-, kuttu-, teuraskarista- ja kilipalkkio - maksuprosentti 100 %
- KESÄKUU** Nuoren viljelijän tuki (EU) (2018) - loppumaksu, maksuprosentti 5 %
- KESÄKUU** Perustuki ja viherryttämistuki (2018) - loppumaksu, maksuprosentti 5 %
- KESÄKUU** Peltokasvipalkkio (2018) - loppumaksu, maksuprosentti 5 %
- KESÄKUU** Ympäristökorvaus (2018) - loppumaksu, maksuprosentti 15 %
- KESÄKUU** Eläinten hyvinvointikorvaus (2018) - loppumaksu sika- ja siipikarjatilat: noin 50 % nauta-, lammas- ja vuohitilat: ajanjakso 1.7.–31.12.2018
- KESÄKUU** Ympäristösopimukset (2014–2020): - kurki-, hanhi- ja joutsenpellot (maksun haku 2018) - loppumaksu, maksuprosentti 15 %

Vuonna 2019 haettavien tukien maksuaikataulu, syksy



Kuukausi	Tukityypin nimi (hakuvuosi)	Lisätietoa
Syyskuu	Sokerijuurikkaan kuljetustuki (2019)	- maksuprosentti 100 %
Lokakuu	Luonnonhaittakorvaus (2019) - kotieläinkorotus maksetaan vuonna 2020	- maksuprosentti noin 75 %
Lokakuu	Luonnonmukaisen tuotannon korvaus (2019) - kotieläinkorotus maksetaan vuonna 2020	- maksuprosentti noin 75 %
Lokakuu	Kasvihuonetuotannon tuki (2019)	- loppumaksu, maksuprosentti noin 40%
Lokakuu	Porotalouden eläinکوhtainen tuki	- maksuprosentti 100 %
Lokakuu	Mehiläistalouden pesäkohtainen tuki	- maksuprosentti 100 %

Marraskuussa tulee...



Marraskuu	Metsämarjojen ja -sienten varastointituki	- maksuprosentti 100 %
Marraskuu	Ympäristökorvaus: ympäristösitoumus (2019)	- maksuprosentti noin 75 %
Marraskuu	Ympäristökorvaus: ympäristösopimukset (2014–2020) (maksun haku 2019) - kosteikkojen hoito - maatalousluonnon monimuotoisuuden ja maiseman hoito - kurki-, hanhi- ja joutsenpellot - alkuperäisrotujen kasvattaminen	- maksuprosentti noin 75 %
Marraskuu	Ympäristötuen erityistukisopimukset (1995–1999 ja 2007–2013) (Maksun haku 2019)	- maksuprosentti 100 %
Marraskuu	Alkuperäiskasvien ylläpitosisopimus (2019)	- maksuprosentti 100 %



Joulukuu ...

Joulukuu	Eläinten hyvinvointikorvaus (2019)	- sika- ja siipikarjatilat: maksuprosentti noin 50 % - nauta-, lammas- ja vuohitilat: ajanjakso 1.1.–30.6.
Joulukuu	Kansalliset peltotuet (2019) - yleinen hehtaarituki - pohjoinen hehtaarituki - nuorten viljelijöiden tuki - sokerijuurikkaan tuki	- maksuprosentti 100 %
Joulukuu	Luonnonhaittakorvaus (2019) - kotieläinrotus maksetaan vuonna 2020	- loppumaksu, noin 25 %
Joulukuu	Perustuki (2019)	- maksuprosentti noin 95 %
Joulukuu	Viherryttämistuki (2019)	- maksuprosentti noin 95 %
Joulukuu	Nuoren viljelijän tuki (EU) (2019)	- maksuprosentti noin 95 %
Joulukuu	Peltokasvipalkkio (2019)	- maksuprosentti noin 95 %
Joulukuu	EU:n lypsylehmäpalkkio (2019)	- ajanjakso 1.1.–15.9. - maksuprosentti noin 70 %
Joulukuu	EU:n nautapalkkio (2019)	- ajanjakso 1.1.–15.9. - maksuprosentti noin 70 %



Valvontaa

Kevät 2019



- Tavallisimmat puutteet
- Valvontaotantojen perusteita
- Keltainen kortti
- Mitä valvonnan jälkeen?
- Kuvia



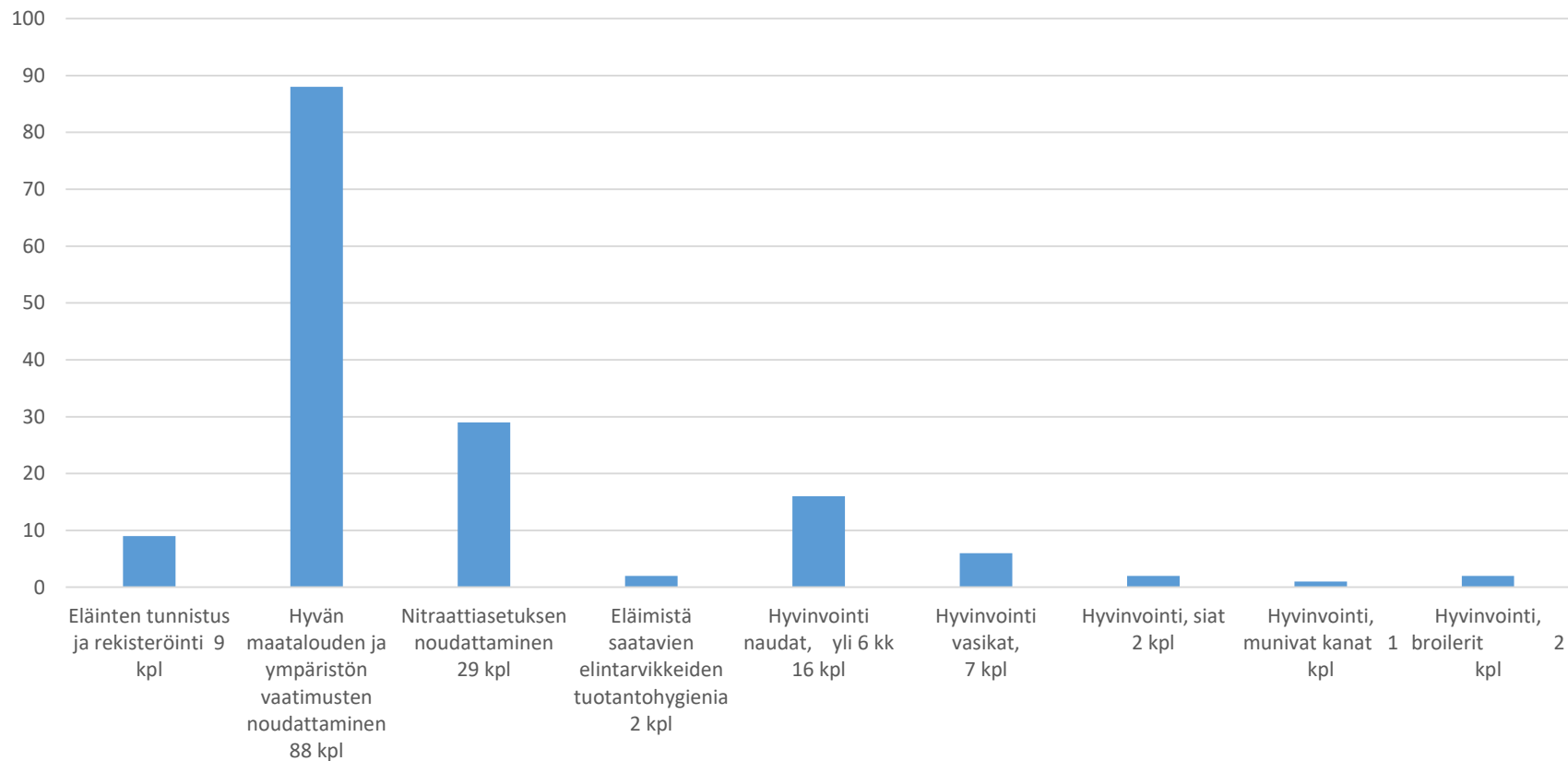
Tavallisia puutteita pinta-alavalvonnoissa

- Vähintään 1 m piennar valtaojien varrella
- 3 m suojakaista vesistöjen varrella
- Viljavuustutkimus kokonaan/osittain vanhentunut
- Pinta-alaeroja
- Lanta-analyysi
- Rikkakasvien torjunta/niitto
- Viljelyn taso, nurmet

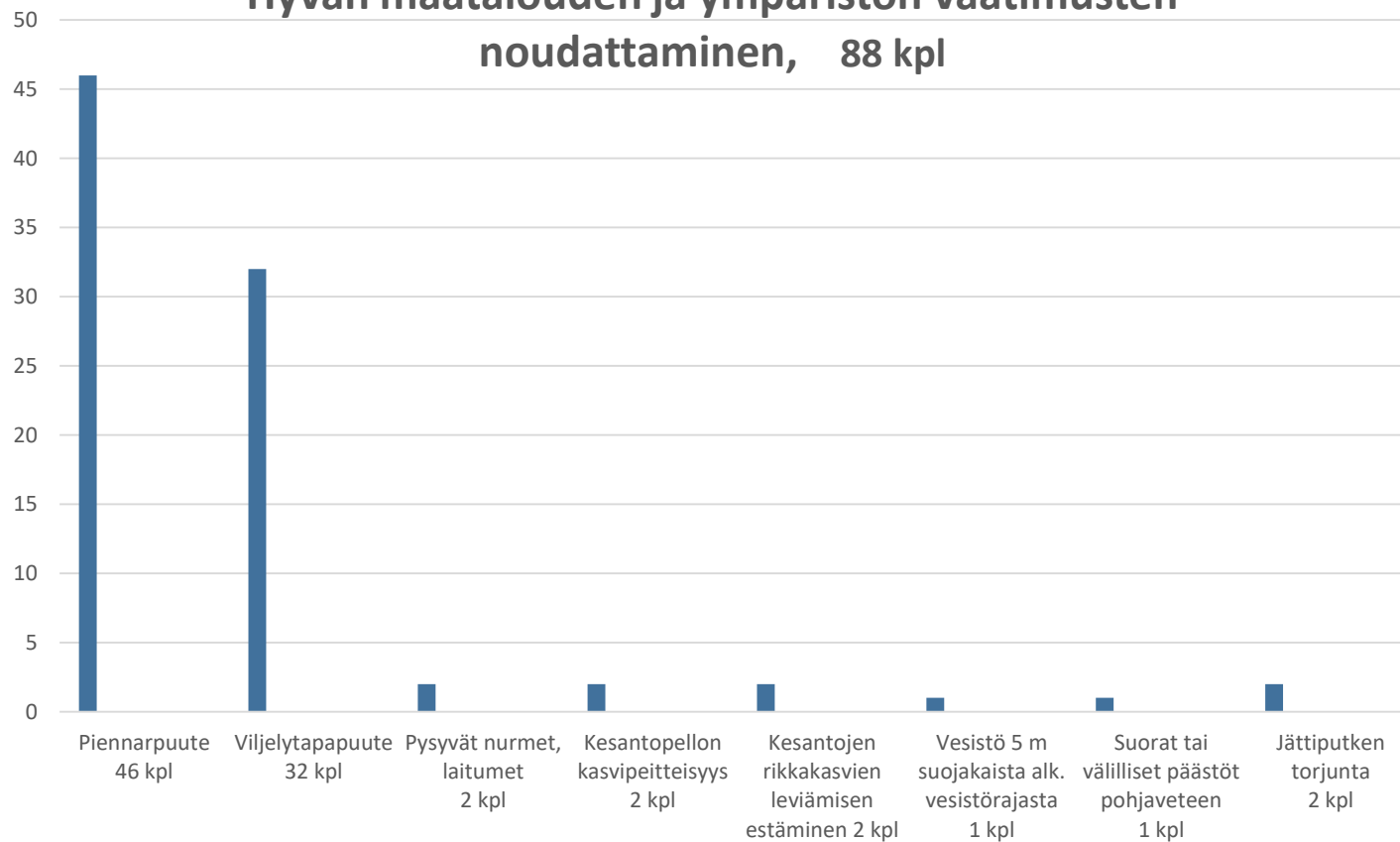
Täydentävien ehtojen puutteet 2018, E-P Ely

(29.3.2019)

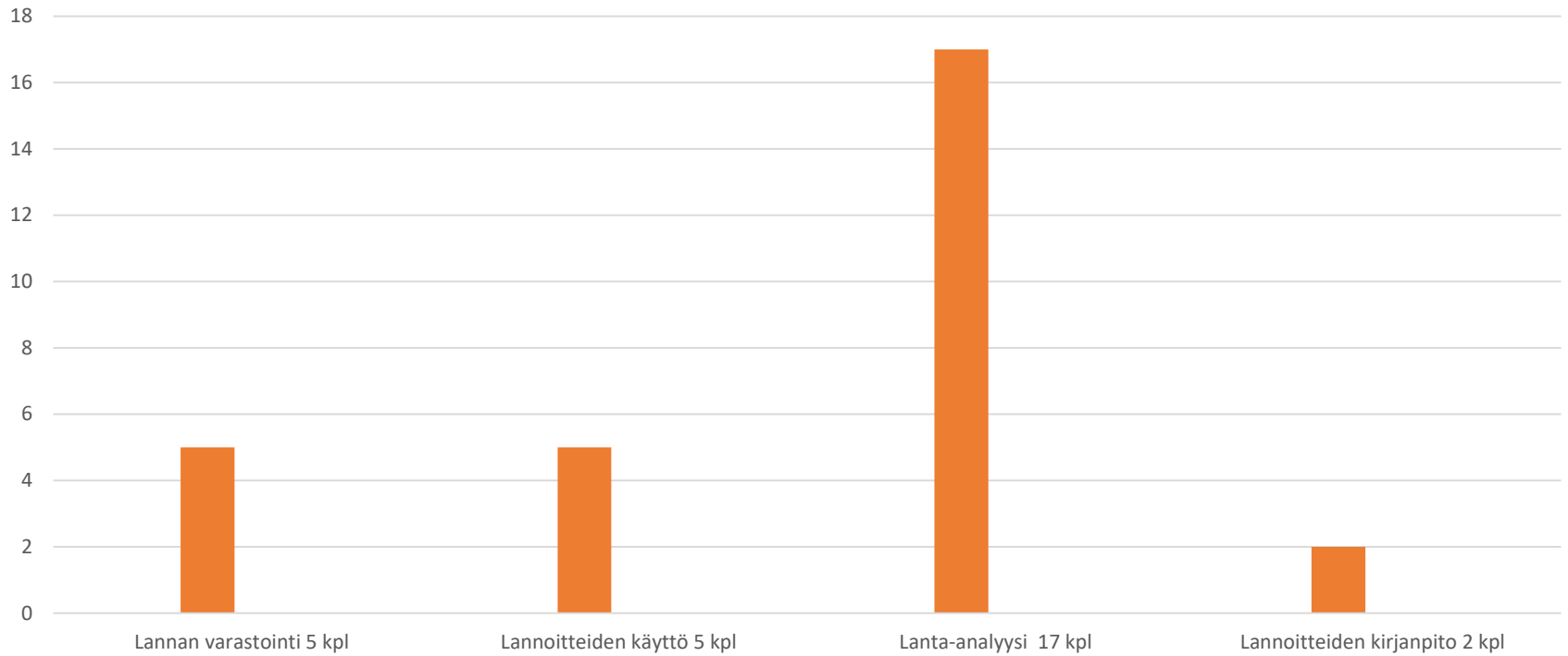
Täydentävien ehtojen puutteet 156 kpl (114 tilaa) 29.3.2019



Hyvän maatalouden ja ympäristön vaatimusten noudattaminen, 88 kpl



Nitraattiasetuksen noudattaminen, 29 kpl





Valvontaotannat mitä ne on?

- Tiloja valitaan valvontaan satunnaisesti sekä painotetusti
 - Satunnaisotannassa jokaisella tuensaajalla on sama todennäköisyys tulla valituksi valvontaan
 - Painotetussa otannassa korostetaan joitakin riskitekijöitä, joiden perusteella tila poimitaan valvontaan.
 - Satunnaisesti 20 – 25 % ja painotetulla otannalla 75 – 80 %.
- Valvontaotannat suorittaa Ruokavirasto ja toimeksi antaa valvontaa osuneet tilat ELY-keskukselle valvottavaksi
 - ELY-keskuksella on määräajat suorittamiselle, jotta tuet voidaan maksaa



Pelto-otannoissa 2018 painotetussa otannassa olleet tekijät

- Pelto-otannoissa käytössä olevassa riskimallissa on mukana mm. seuraavia tekijöitä:
 - 1) Tilan tilapäisesti viljelemättömän alan osuus on suuri
 - 2) Tilan avomaavihannesten viljelyalan osuus on suuri
 - 3) Tilan puutarhakasvien viljelyalan osuus on suuri
 - 4) Tilan viljanviljelyalan osuus on pieni
 - 5) Tilan luonnonlaidunten osuus on suuri
 - 6) Tilan peruslohkojen yhteenlaskettu kehämitta suhteessa pinta-alaan on suuri
 - 7) Tilalla ei ole EFA-alaa
 - 8) Tilalla on ollut tukiehtopuutteita vuosina 2012–2016
 - 9) Tila on kasvinviljelytila



Keltainen kortti

- Perustuen, luonnonhaittakorvauksen korotuksineen ja nuoren viljelijän EU-tuen osalta pinta-alaseuraamusten laskennassa on vuodesta 2016 alkaen ollut käytössä poikkeus (**keltainen kortti**).
- Keltaista korttia käytetään silloin, kun:
 - Tukityypin pinta-alaero on 3 – 10 %
 - Pinta-alaero on havaittu ensimmäisen kerran.
- Jos käytetään keltaista korttia, pinta-alaseuraamus puolittuu valvontavuonna kyseisen tuen osalta. Eli seuraamus on tällöin hyväksytty ala - 0,75 x pinta-alaero



Keltaista korttia seuraavat vuodet

- Tilalle on pääsääntöisesti aina tehtävä seuraavana vuonna uusintatarkastus
 - Tarkastetaan pääsääntöisesti edellisen vuoden virheelliset lohkot
- Jos seuraavan vuoden uusintatarkastuksessa todetaan edelleen yli 3 % pinta-alaero:
 - Seuraamus on 1,5 x pinta-alaero uusintatarkastusvuodelle
 - Edellisen vuoden seuraamusta korotetaan siten, että kokonaisseuraamus on 1,5 x pinta-alaero



Kun tilalle osuu valvonta-ajolle

- Peltovalvonnasta ilmoitetaan etukäteen enintään 14 päivää enemmän (suositus 48 tuntia)
 - Ilmoituksen yhteydessä kerrotaan mitä asiakirjoja on hyvä varata etukäteen.
 - Tilalle sähköpostitse tiedote
 - Sovitaan käyntiajankohta
- Eläinvalvonnat suoritetaan pääosin ennalta ilmoittamatta
- Tarkastukset suoritetaan työparityönä
- Viljelijällä läsnäolo-oikeus tai voi nimetä asiamiehen
- Eläintiloihin emme mene ilman viljelijän läsnäoloa/lupaa



Tarkastuksen jälkeen

- Tarkastaja tallentaa tiedot valvontajärjestelmiin toimistolla
- Valvonta kuitataan loppuun suoritetuksi ELY-keskuksessa => vapautetaan maksukiellosta
- Toimittaa viljelijälle pöytäkirjan kommentoitavaksi ja allekirjoitettavaksi (suomi.fi-palvelun kautta)
 - Viljelijä voi kirjata pöytäkirjaan oman näkemyksen
- Valvonnan lopputuloksesta on mahdollista muutosta kunnan tekemästä tukipäätöksestä
 - Oikaisuvaatimus käsittely ELY-keskuksen lakimies
 - Valitus hallinto-oikeus



Tarkastuksen jälkeen

- ELY-keskuksen tarkastustoimintaa valvoo:
 - MMM laadunvalvontayksikkö
 - Ruokaviraston laadunvalvonta
- Suomen kansallista EU-maatalouspolitiikan toteutusta valvoo:
 - Komissio
 - DAS tilintarkastustuomioistuin



Mistä tunnistat tarkastajan

- Jos tilalle saapuu henkilö ja esittäytyy tarkastajaksi voit pyytää häntä esittämään valvontapassin/ELY-kortti tai valtakirjan



Lohkojako



OK



Täydentävät ehdot, kasvinsuojelu jos useampi lohko tälläinen





Rehuohra??

Havaintona TPV



OK; perustettu niitty, kesanto, luonnonhoitopeltonurmi

EI OK; Satokasviksi ilmoitettu







TPV/viljelemätön





Viljelemätön





Viljelemätön





Ojassa alle 1,5 m pensaikko



2017/05/31



Ojassa yli 1,5 m puusto poistetaan digitoinnista







Perusta uusi suojakaista Merkintä lohkokorttiin





Kauranviljely...





Kerääjäkasvi OK





El Kerääjäkasvia







RUOKAVIRASTO

Livsmedelsverket • Finnish Food Authority

Vipu muutokset 2019

Käyttöliittymä

Tukihakukoulutus 2019



Käyttöliittymä

1. Ilmoita tiedot 2. Hae tukia

Täyttöohje Tallenna

Lohkotiedot Lohkotietojen yhteenveto Maatilan tiedot

Peruslohkot Järjestä (Tl)

Nimi	Ala (ha)
164 10755 04	0,14
Hukkala 2	
164 10975 30	0,34
Maijanmaa Etu	
164 11637 13	0,39
Aittavainio	
164 11638 14	0,14
Pajavainio	
164 11784 63	9,51
Jokiranta	
164 11785 64	0,11
Pikku savisauna	
164 12205 96	2,10
Sivula	
164 12369 66	1,03
Nevalanmaa Leeni	
164 12370 67	0,20
Nevalanmaa pieni	
164 12483 83	7,38
Heikkilä	
164 12541 44	4,09
Rahkapakka	
164 13012 30	3,15
Penttijärvi	
164 13602 38	0,26
Kotomaa/sikak	

Lisätoiminnot

STOP Peruslohkolla ei ole yhtään kasvulohkoa.

Pilota kartta 164 11784 63 Jokiranta 9,51 ha - Kartta



Käyttöliittymä

Jokiranta
164 11784 63 9,51 ha

Palauta oletuskarttatasot

Valitut vektoritasot

- Edellisen vuoden kasvulohkot

Valitut rasteritasot

- Pysyvä nurmi (vuosi 2018)
- Nurmivuosia 5 (vuosi 2018)
- Vesistöt
- Pohjavedet
- Natura 2000
- Valtaojat
- Kaltevuus

Valitut taustakartat

- Ilmakuva
- Maastokartta

Kasvulohkotyökalut

- Lisää/jaa kasvulohko
- Muokkaa kasvulohkon rajoja
- Poista/yhdistä kasvulohko
- Kohdista kasvulohkoja
- Kasvulohkon kasvi
- Poista kaikki kasvulohkopiirroksot

Peruslohkotyökalut

- Peruslohkon korjaus
- Piirrä saareke
- Poista saareke
- Poista tehty rajakorjaus

Piilota karttatasot

Keskitä peruslohkoihin

Keskitä suorakulmioon

Ilmakuvatiedot

Hae peruslohko

Mittaa pinta-ala m²

Mittaa etäisyys m

Poista kaikki mittaukset ×

Tulosta kartta

100 m



Käyttöliittymä peruslohkomuutokset

Jokiranta
164 11784 63 9,51 ha

Palauta oletuskarttatasot

Valitut vektoritasot

- Edellisen vuoden kasvulohkot

Valitut rasteritasot

- Pysyvä nurmi (vuosi 2018)
- Nurmivuosis 5 (vuosi 2018)
- Vesistöt
- Pohjavedet
- Natura 2000
- Valtaoajat
- Kaltevuus

Valitut taustakartat

- Ilmakuva
- Maastokartta

Peruslohkomuutos

- Yhdistä peruslohkot
- Jaa peruslohko
- Luo uusi peruslohko

Rajakorjaustyökalut

- Peruslohkon korjaus
- Piirrä saareke
- Poista saareke
- Poista tehty rajakorjaus

Piilota karttatasot

Jokiranta

Kotopala riihim

Pajavainio

Aittavainio

Pattervainio

50 m



Peruslohkomuutokset

- **Vanhaa!!!**
- Pinta-alaa ei saa lisätä yhtään aaria = 0,00 ha
 - Saarekkeen tai ladon poisto ei lisää korvauskelpoista pinta-alaa
 - Korvauskelpoinen pinta-ala voi lisääntyä,
jos on ollut peltoa ennen vuotta 2004 ja on selvä digitointivirhe
- Korvaukelvottoman pellon pinta-alaa voi lisätä
- Muutokset tehtävä ennen 10.5.
 - Jako, yhdistäminen





Peruslohkokuutokset

- Uutena Vipussa ”Peruslohkon poisto maatalouskäytöstä”
 - Ei kartalla, vaan lisätoiminnot valikon alla
 - Vrt. kasvukoodi ”Pysyvästi viljelemätön”
 - Kunta käsittelee poiston -> hyväksy/hylkää. Hylkäys palauttaa lohkon aktiiviseksi
 - Jos on tarpeen palauttaa peruslohko takaisin aktiiviseksi, tehdään se Peruslohkohallinnassa
- Tukisovelluksen peruslohkohallinnassa peruslohkokuutoksia voi tehdä siihen asti kunnes viljelijä tekee kasvulohkojen esitäytön.
 - Jo pelkkä luonnoskasvulohko estää toiminnan, eli päätukihakemuksen ei tarvitse olla lähetetty

Peruslohkot		Järjestä (Tul)
Nimi	Ala (ha)	
164 01885 58 Suomela Sivup	2,09	
164 02373 61 Havila	5,65	
164 03304 22 Piirronmaa	2,91	
164 03305 23 Savisaunava	1,11	
164 03306 24 Savisaunaoi	1,56	
164 03309 27 Nevalanmaa 1	3,72	
164 03318 36 Mukanperä	3,83	
164 03320 38 Kotopala	1,48	
164 03328 46 Nevalanmaa 2	1,02	
164 03329 47 Nevalanmaa 3	0,98	
164 03330 48 Nevalanmaa 4	2,17	
164 03331 49 Nevalanmaa 5	1,80	
164 03332 50 Tuisku 1	3,12	
164 03334 51		

Lisätoiminnot



Käyttöliittymä kasvulohkomuutokset

Jokiranta
164 11784 63 9,51 ha

1. Piirä 2. Kohdista 3. Kasvitiedot Keskeytä Seuraava vaihe →

Lisää/jaa kasvulohko

Jaa kasvulohko kahdeksi uudeksi kasvulohkoksi piirtämällä viiva kasvulohkon reunojen yli.

Askel 1: Valitse jaettava kasvulohko
Valitse kasvulohko kartalta klikkaamalla.

Askel 2: Piirrä jakoviiva

Piirtotyökalut: Lisää/jaa kasvulohko Muokkaa kasvulohkon rajoja Poista/yhdistä kasvulohko

Radan Varsi Kotopala riihim Pajavainio Aittavainio Pattervainio

7,9,51 ha

Piilota ohje 50 m



Käyttöliittymä kasvulohkomuutokset

Jokiranta
164 11784 63 9,51 ha

1. Piirrä

2. Kohdista

3. Kasvitiedot

Keskeytä

Edellinen vaihe

Seuraava vaihe



Kohdista kasvulohkoja

Kohdista kasvulohko valitsemalla ensin listasta haluamasi lohkotieto, jonka jälkeen valitse kartalta haluamasi kasvulohko, johon tieto kohdistetaan.

2 kohdistamatonta kasvulohkoa

A Tyhjä

B Ei kasvia

0,88 ha

C Tyhjä





Käyttöliittymä kasvulohkomuutokset

Jokiranta
164 11784 63 9,51 ha

1. Piirrä

2. Kohdista

3. Kasvitiedot

Keskeytä

Edellinen vaihe

Tallenna

Lisää kasvulohkoille kasvitiedot.

3 kasvulohkoa ilman kasvitietoa

A B C

Kasvulohko B 0,88 ha

Kasvi

Valitse kasvi

- Kohdentamisen jälkeen syötetään kasvulohkoittain viljeltävä kasvi
- Kasvulohkon valinta kartalta tai sivupalkista (A | B | C)





RUOKAVIRASTO

Livsmedelsverket • Finnish Food Authority

Vipu muutokset 2019

Karttatasot

Tukihakukoulutus 2019



Karttatasot

- Uutena vuodelle 2019
 - Hukkakaura
 - Vihreä – vapaa hukkakaurasta
 - Keltainen – vähäinen saastunta
 - punainen – voimakas saastunta
 - Vipuneuvoja huomauttaa, jos hukkakauralohkolle ilmoittaa kauraa
 - Kiinteistörajat
 - Kiinteistön rajat kartalla MML rekisteristä. Huomioitavaa, että kiinteistön raja ei ole sama asia kuin peruslohkon raja
 - Kiinteistötunnukset saatavilla esim. paikkatietoikkunasta tai karttapaikasta
 - Vilkkaat tiet
 - Riistapeltojen perustamisedot
 - Edellisen vuoden peruslohkot



Esimerkki hukkakaura- ja "vilkas tie"-tasoista





Hukkakaura





Hukkakaura

Hukkaurarekisteri

- Saastunut lohko on tallennettu IACS-järjestelmän hukkaurarekisteriin
 - Viljelijä voi pyytää tukihakemuksessa hukkaurattomuustarkastuksen, kun peruslohko on vapaa hukkaurasta
 - Kunnan maaseutuelinkeinoviranomainen tekee tarkastuksen viimeistään heinä-elokuun vaihteessa. Toisena peräkkäisenä vuotena ei tarkastusta tarvitse pyytää erikseen, jos alue on ensimmäisessä tarkastuksessa todettu hukkaurasta vapaaksi



Hukkakaura

Hukkakaurattomuustarkastus

- Tarkastus koskee koko peruslohkoa.
- Lohkolla ei saa silloin kasvaa kauraa, rypsiä, rapsia, sinappia, ruista, kuminaa, perunaa tai nurmea.
- Lohko ei saa olla kesannolla eikä torjuntatoimia saa tehdä samana kasvukautena.
- Voimakas lako estää tarkastuksen.
- Viranomainen poistaa lohkon hukka-kaurarekisteristä, kun hukkakauraa ei todeta kahtena peräkkäisenä kasvukautena



Hukkakaura

- Laki velvoittaa torjumaan hukkakauran
- Torjunnan laiminlyönti johtaa tukileikkauksiin
- Jokaisella havaitsijalla ilmoitusvelvollisuus kunnan maaseutuelinkeinoviranomaiselle



Hukkakaura

Tarkasta ja kitke

- Tarkastukset ja kitkentä alkavat heinäkuun puolivälissä
- Lohkot pientareineen tarkastettava joka vuosi 2–3 kertaa viikon välein
- Torjuntakynnys yksi hukka-kaura lohkolla
- Löytyneet kasvit kitketään juurineen ehjään muovisäkkiin
- Säkki viedään pois pellolta ja poltetaan



Hukkakaura

Torju

- Viljelytekniikalla
 - Sertifioitu kylvösiemen
 - Ei kauraa
 - Nurmenviljely
- Kemiallisesti
 - Oikea käsittelyajankohta, aineet ja määrä
- Mekaanisesti
 - Toistuva muokkaus ja niitto



RUOKAVIRASTO
Livsmedelsverket • Finnish Food Authority



Yhteiskäyttöisten lohkojen ilmoittaminen vuonna 2019

Tukihakukoulutus 2019



Yhteiskäyttölohkot 2019

- 2019 kaikille haetuille kasvulohkoille on määritettävä kasvulohkogeometriat
 - Tähän saakka yhteiskäyttöisten lohkojen hakemuksille ei ole voitu muodostaa kasvulohkogeometrioita (ainoastaan valvonnassa)
 - Pinta-alojen epätarkkuus
 - Tietyt rajoitukset tukihaussa sekä hakuun liittyvissä tarkisteissa (esim. ekologinen ala, pysyvät nurmet, saneerauskasvit)
- YK-lohkojen käsittely kartalla noudattaa mahdollisimman pitkälle samoja periaatteita, joita sovelletaan muillakin lohkoilla
 - Koko peruslohko jaetaan aina koko alaltaan kasvulohkoiksi



Prosessi yksinkertaistettuna

Merkitään hallinnassa oleva lohko yhteiskäyttöiseksi

Peruslohkolle voi lisätä kasvulohkoja ILMAN geometriaa

Yksi viljelevistä tiloista määrittää itsensä hallinnoijaksi

Hallinnoija piirtää peruslohkolle kasvulohkot ja kohdistaa geometriat lohkoa viljelevien tilojen kasvulohkoille

Kukin voi täydentää kasvulohkojensa ominaisuustietoja ja lopulta palauttaa hakemuksen



Peruslohkon yhteiskäyttöisyys

- Peruslohko merkitään yhteiskäyttöiseksi kuten ennenkin
 - Mikäli lohkolle on piirretty kasvulohkoja, ne poistetaan
- Merkitsemällä peruslohkon yhteiskäyttöiseksi, tila antaa YK-lohkon hallinnoijalle ”valtuutuksen” muodostaa peruslohkolle kasvulohkoja

Piilota lohkotiedot 005 00444 33 Eskonvainio 5,86 ha - Tiedot > Poista hallinnasta

> Nimeä peruslohko uudelleen

Pinta-ala (ha) * 5,86 ha

Omistus * Omistuksessa

Maankäyttölaji * Pelto

Hukkakaura * Lohko vapaa hukkakaurasta

Yhteiskäyttö **Ei** [Muuta peruslohko yhteiskäyttöiseksi](#)
[Kirjoita lisätiedot](#)

Vahvistus ✕

Peruslohko muutetaan yhteiskäyttöiseksi, jolloin peruslohkolle mahdollisesti piirretyt kasvulohkot poistetaan. Haluatko silti muuttaa lohkon yhteiskäyttöiseksi?

Kyllä Ei



Yhteiskäyttölohkon hallinnoija

- Yksi yhteiskäyttölohkoa viljelevistä tiloista ottaa itselleen hallinnoijan roolin
- Ainoastaan hallinnoija voi tehdä YK-lohkolle rajakorjauksen, piirtää sille kasvulohkoja ja muokata niiden geometrioita

Piilota lohkotiedot 005 00444 33 **Eskonvainio 5,86 ha - Tiedot** [Poista hallinnasta](#)

> Nimeä peruslohko uudelleen

Pinta-ala (ha) * **5,86 ha**

Omistus * Omistuksessa

Maankäyttölaji * Pelto

Hukkakaura * Lohko vapaa hukkakaurasta

Yhteiskäyttö **Kyllä** [Poista peruslohkon yhteiskäyttöisyys](#)

Yhteiskäyttölohkon hallinnoija - [Valitse tilasi yhteiskäyttölohkon hallinnoijaksi](#)

Kasvulohkojen piirtäminen kartalla estetty, koska yhteiskäyttölohkolle ei ole valittu hallinnoijaa.
Voit valita hallinnoijan näin (linkki videoon)

Muut yhteiskäyttölohkon tilat **Tanskanen Ella Reetta Matleena, 414045207**

[Kirjoita lisätiedot](#)



Yhteiskäyttölohkon hallinnoija

- Hallinnoijaa **EI** tule vaihtaa enää sen jälkeen, kun peruslohkolle on piirretty kasvulohkoja
 - On mahdollista, mutta samalla **menetetään** kartalle piirretyt geometriat

Pilotta lohkotiedot 005 00444 33 Eskonvainio 5,86 ha - Tiedot [> Poista hallinnasta](#)

[» Nimeä peruslohko uudelleen](#)

Pinta-ala (ha) *	5,86 ha
Omistus *	Omistuksessa
Maankäyttölaji *	Pelto
Hukkakaura *	Lohko vapaa hukkakaurasta
Yhteiskäyttö	Kyllä Poista peruslohkon yhteiskäyttöisyys
Yhteiskäyttölohkon hallinnoija	Hallinnolt yhteiskäyttölohkoa Luovu hallinnoinnista
Muut yhteiskäyttölohkon tilat	Tanskanen Ella Reetta Matleena, 414045207

[Kirjoita lisätiedot](#)



Muut yhteiskäyttölohkon tilat

- Kun lohko on merkitty yhteiskäyttöiseksi, käyttäjä näkee peruslohkotiedoista yhteiskäyttöön liittyvät muut tilat
- Ennen kasvulohkojen piirtämistä hallinnoijan kannattaa varmistaa, että kaikki YK-lohkoon liittyvät tilat ovat merkinneet lohkon yhteiskäyttöön.
 - Tällöin kasvulohkojen piirto ja kohdistaminen on mahdollista tehdä kerralla kuntoon
 - Tilojen ja kasvulohkojen lisääminen on mahdollista myöhemminkin

Pililota lohkotiedot 005 00444 33 **Eskonvainio 5,86 ha - Tiedot** > Poista hallinnasta

> Nimeä peruslohko uudelleen

Pinta-ala (ha) * 5,86 ha

Omistus * Omistuksessa

Maankäyttölaji * Pelto

Hukkakaura * Lohko vapaa hukkakaurasta

Yhteiskäyttö **Kyllä** [Poista peruslohkon yhteiskäyttöisyys](#)

Yhteiskäyttölohkon hallinnoija **Hallinnoi yhteiskäyttölohkoa** [Luovu hallinnoinnista](#)

Muut yhteiskäyttölohkon tilat **Tanskanen Eila Reetta Matleena, 414045207**

[Kirjoita lisätiedot](#)



Kasvulohkojen piirtäminen ja kohdentaminen

- Hallinnoija jakaa peruslohkon kasvulohkoiksi kartalla ihan samalla tavalla kuin tavallisilla peruslohkoilla
- Kasvulohkojen piirtämisen jälkeen hallinnoija kohdentaa geometriat osallistiloille / tallennetuille kasvulohkoille
- Kohdentamisen tallennuksen yhteydessä kasvulohkot ja niiden pinta-alat päivittyvät yhteiskäyttölohkoa viljelevien tilojen hakemuksille
 - Ylimääräiset (kohdentamattomat) kasvulohkot häviävät
- Tämän jälkeen ainoastaan hallinnoija voi lisätä/poistaa kasvulohkoja

Kasvulohkojen kohdistaminen



PL 91 IYKH 0+2 G
123 00091 91 9,11 ha

1. Piirra

2. Kohdista

3. Kasvitiedot

Keskeytä

← Edellinen vaihe

Seuraava vaihe →

Kohdista kasvulohkoja

Kohdista kasvulohko valitsemalla ensin listasta haluamasi lohkokieto, jonka jälkeen valitse kartalta haluamasi kasvulohko, johon tieto kohdistetaan.

✓ Kaikki kasvulohkot kohdistettu

Maatila 123456789 - Matti Meikäläinen

A Ei kasvia 2,48 ha

B Tyhjä

C Tyhjä

Maatila 123123123 - Niina Naapuri

A Ei kasvia 4,09 ha

B Ei kasvia 2,54 ha

C Tyhjä





Kasvulohkon ominaisuustiedot

- Hallinnoijalla on mahdollisuus päivittää YK-lohkon kaikkien kasvulohkojen ominaisuustietoja karttanäkymän kautta
- Jokainen tila voi muokata kasvulohkotietoja omalla hakemuksellaan myös kohdentamisen jälkeen



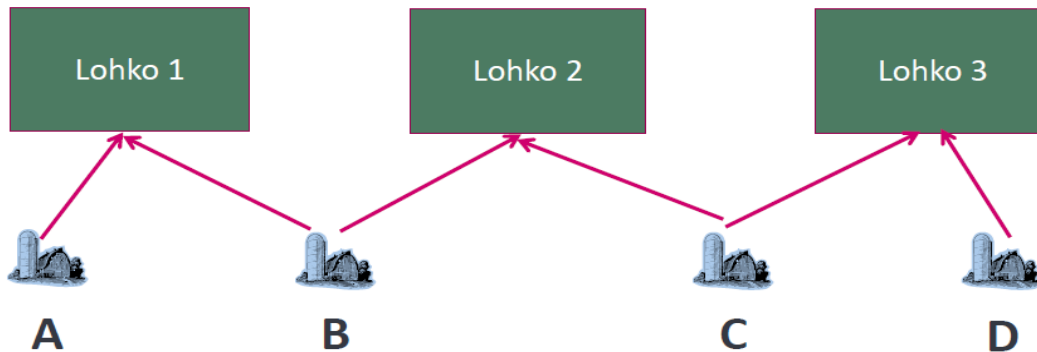
Huomioitavaa

- Kasvulohkoja pitää kohdentaa vähintään kahdelle eri tilalle, joista toinen on YK-lohkon hallinnoija
- Hakemuksen palauttaminen YK-lohkon näkökulmasta on mahdollista sen jälkeen kun
 - Peruslohkon kasvulohkot on piirretty ja kohdennettu
 - Yksittäisen tuenhakijan kasvulohkoilla on tarvittavat tiedot
- Kasvulohkogeometrioiden **muokkaus ei ole enää mahdollista** sen jälkeen, kun yksikin yk-lohkon tiloista on palauttanut hakemuksen



Huomioitavaa

- Ei mahdollista, että osa YK-lohkon viljelijöistä jättäisi hakemuksen sähköisesti ja osa paperilla
- → Erittäin vahva kehoitus, että YK-lohkoja ilmoitetaan ainoastaan sähköisen haun kautta
- → Erittäin vahva kehoitus, että YK-lohkojen ilmoittajat ovat yhteydessä maaseututoimeen





Mitä muuta muuttuu

- YK-lohkojen kasvulohkogeometrioiden myötä
 - Niitä voi ilmoittaa ekologiseen alaan
 - Huomioidaan normaalisti pysyvien nurmien laskennassa ja seurannassa
 - Huomioidaan muiden lohkojen tavoin saneerauskasvitoimenpiteen käsittelyssä



RUOKAVIRASTO
Livsmedelsverket • Finnish Food Authority

Tukioikeudet

2019



Tukioikeus

- Tukioikeuksien perusteella maksetaan perustukea, viherryttämistukea ja EU-nuoren viljelijän tukea
- Tuotannosta irrotettu oikeus, **Huom!** ei liity korvauskelpoisuuteen
- **Muista hakea tukioikeuksien siirtoa vuokrasopimusta uusittaessa!**
- Tarkista tilanne Vipussa -> Tuet
- Tukioikeutta voi myydä tai vuokrata toiselle aktiiviviljelijälle myös ilman peltoa



Siirrot aktiiviviljelijöille

- Tukioikeuksia voidaan siirtää vain sellaiselle viljelijälle, joka on oikeutettu suoriin tukiin, eli viljelijän on itse haettava suoria tukia sinä vuonna jona vastaanottaa tukioikeuksia
 - täyttää aktiiviviljelijän määritelmän tukihakuvuonna



Tukioikeuksien siirtoa haettava

- Paperilomakkeilla 103A (=luovuttajan) ja 103B
- Siirtoa haetaan luovuttajan alueen maataloustoimimistosta viimeistään 17.6.
- Lomakkeisiin kaikkien luovuttajien allekirjoitukset tai valtakirjat
- Vuokrauksessa vastaanottavalta tilalta riittää yhden osallisen allekirjoitus



Tukioikeuksien varantoon vienti

- Varantoon viedään se määrä tukioikeuksia, joka ei ole aktivoitunut kahtena peräkkäisenä vuonna
 - Ei tarkastella yksittäisen tukioikeuden käyttöä, vaan tukioikeuksien kokonaismäärää suhteessa tukikelpoiseen pinta-alaan
 - Viljelijän hallinnasta olevista, samanarvoisista tukioikeuksista viljelijän omistamat tukioikeudet ennen vuokrattuja tukioikeuksia
- Tukioikeus voi jäädä käyttämättä, jos
 - Tukioikeuksia enemmän kuin tukikelpoista pinta-alaa
 - Aktiiviviljelijän määritelmä ei täyty
 - Tukea ei ole myönnetty yli 200 €



Tukioikeuksien käyttöjärjestys

A. Tukialue		
B. Suurin yksikköarvo, €/ha		
a. Tukioikeuden hallinta		
1. Vuokratut tukioikeudet		
i. pienin tilatunnus		
a. omistajaryhmä V1		
b. omistajaryhmä V2		
2. Omistetut tukioikeudet		
i. omistajaryhmä O1		
ii. omistajaryhmä O2		
b. Tukioikeuden koko, ha		
1. 0,01 ha		
2. 0,02 ha		
3. jne.		



Tukioikeuksien haku varannosta

- Viimeinen hakupäivä 17.6.2019
- Hakulomake 289 sekä ohjeet osoitteesta: www.mavi.fi -> [oppaat ja lomakkeet](#)
- Myöhästymisseuraamukset



Varantohaun perusteet:

- Nuori viljelijä
- Uusi viljelijä
- Tilusjärjestelyt
- LUEL- ja LUTU-viljelemättömyyssitoumuksen päättyminen
- Ympäristötuen 20-vuotisen erityisympäristötukisopimuksen päättyminen
- Tuomioistuimen päätös/hallinnollien määräys
- Ylivoimainen este



jatkuu

- Hakijan on täytettävä aktiiviviljelijän määritelmän
- Hakijan on haettava myös perustukea, jotta ehto voidaan tarkastaa
- Tukioikeuksia voidaan myöntää korkeintaan sille pinta-alalle, jonka osalta hakijan omistuksessa ja/tai hallinnassa (huomioidaan myös ulosvuokratut, pl. pelto+tukioikeus) ei ole tukioikeuksia
- Tukioikeuksien pinta-alan ja hallinnassa olevien tukioikeuksien vertailu tehdään 17.6 tilanteen mukaan

PERUSTUKI
VIHERRYTTÄMINEN
PYSYVÄT NURMET
KESANNOT

Perustuki (Tilatuki)

- ▶ EU:n kokonaan rahoittama tuotannosta irrotettu tuki
- ▶ Maksetaan vain aktiiviviljelijöille, jotka jättävät vuosittain tukihakemuksen
 - ▶ vaikkapa vain 0,05 ha:n lohkosta
 - ▶ Pienin maksettava suorien tukien summa 200 €

Perustuki (Tilatuki)

- ▶ Kaikki maatalousmaa on tukikelpoista perustuessa, mutta alat, joista maksetaan perustukea, määritellään erikseen
- ▶ Jotta perustuki tulee maksuun, tarvitaan tukioikeuksia
- ▶ Kaksi tukialuetta AB-alue ja C-alue

VIHERRYTTÄMISTUKI

Viherryttämistuki

- ▶ Viherryttämistuki
 - ▶ kaksi kasvia
 - ▶ pysyvät nurmet
 - ▶ ekologinen ala (ei koske C-
aluetta)

Viherryttämistuki

VIHERRYTTÄMISTUKI TARKOITTAÄ:

- ▶ C-alueella sitä, että yli 10 ha:n tiloilla viljeltävä vähintään kahta kasvia,
 - ▶ pääkasvia saa olla korkeintaan 75 % peltoalasta, paitsi jos pääkasvina on nurmi, kesanto tai palkokasvi
 - ▶ luomutilat ja useimmat nurmitilat vapautettu kahden kasvin vaatimuksesta
- ▶ maksetaan samalle alalle kuin on perustukioikeuksia
- ▶ maksetaan myös niille, jotka vapautettu kahden kasvin vaatimuksesta
- ▶ pysyvien laidunten/nurmien ala ei kuulu peltoalaan monipuolistamisvaatimusta laskettaessa
- ▶ ekologista alaa ei tarvitse C-alueella jättää

Viherryttämistuki

KAKSI KASVIA

- ▶ kasviluettelo hakuohjeissa ja Mavin sivulla (uusia tukikelpoisia seoskasvustoja)
 - ▶ viljat ovat eri kasveja, myös syysvehnä ja kevätvehnä ovat eri kasveja
 - ▶ kaikki perunat on yhtä kasvia
 - ▶ kaikki kesannot ovat yhtä kasvia
- ▶ viljelykasvien on oltava laskettavissa 30.6. - 31.8.
- ▶ luomutilat ja useimmat nurmitilat vapautettu kahden kasvin vaatimuksesta
 - ▶ Jos nurmea/palkokasveja + kesantoa yli 75 % peltoalasta ~~ja muita kasveja alle 30 ha~~, ei kahden kasvin vaatimusta
 - ▶ **MUTTA ! Kasvipeitteisyydestä ei voi saada korvausta (LUOMU tila saa)**

Viherryttämistuki

Esimerkki

- ▶ C-alue, 160 ha peltoalaa
 - 128 ha nurmea (80 %)
 - 16 ha kauraa (10 %)
 - 16 ha ohraa (10 %)

- ▶ Tila vapautettu viljelyn monipuolistamis-vaatimuksesta nurmipoikkeuksen perusteella
 - Ympäristökorvauksen talviaikaisen kasvipeitteisyyden korvausta ei voida maksaa

PYSYVÄT NURMET

Pysyvät nurmet

- ▶ viherryttämistä
- ▶ maatalousmaata, jota käytetään heinäkasvien tai muiden nurmirehukasvien kasvattamiseen ja joka ei ole kuulunut tilan viljelykiertoon vähintään viiteen vuoteen EU-asetuksen (1307/2013)
- ▶ alat, jotka ovat olleet nurmella vähintään viisi vuotta peräkkäin ja joille ilmoitetaan nurmea myös kuudentena vuonna
- ▶ merkintä on vuosikohtainen riippuen lohkolla kunakin vuonna viljeltävästä kasvusta
- ▶ merkintä ei tarkoita sitä, että kyseisellä lohkolla olisi jatkossakin viljeltävä nurmea

Pysyvät nurmet

- ▶ Voit viljelysuunnitelmasi mukaan viljellä pysyvän nurmen merkinnän saaneella lohkolla muitakin viljelykasveja ja tällöin pysyvän nurmen merkintä poistuu
- ▶ **Vipu-palvelussa on karttataso, josta voit tarkistaa onko kasvulohkolla pysyvää nurmea tai viidennen vuoden nurmea.**

Pysyvät nurmet

Heinä- ja nurmirehukasvit, jotka kerryttävät pysyvän nurmen vuosia:

- ▶ 1-vuotiset kuivaheinä-, säilörehu- ja tuorerehunurmet
- ▶ 1-vuotiset laidunnurmet
- ▶ Monivuotiset kuivaheinä-, säilörehu- ja tuorerehunurmet
- ▶ Monivuotiset laidunnurmet
- ▶ Pysyvä kuivaheinä-, säilörehu-, tuorerehunurmi (väh 5, alle 10 v)**
- ▶ Pysyvä laidunnurmi (väh 5, alle 10 v)**
- ▶ Luonnonlaidun ja -niitty**
- ▶ Hakamaa, avoin**
- ▶ Seoskasvusto (apila yli 50 % + nurmiheinä)
- ▶ Viherkesanto (nurmi ja niitty)
- ▶ Viherlannoitusnurmi (ei ympäristösitoumusta)
- ▶ 1-vuotiset siemennurmet*
- ▶ Monivuotiset siemennurmet*
- ▶ Erityistukisopimusala, pysyvä laidun**
- ▶ Ympäristösopimusala, pysyvä nurmi**

* Siemennurmiseokset. Seokset kerryttävät pysyvän nurmen vuosia, yksilajiset puhdaskasvustona viljeltävät siemennurmet nollaavat nurmivuodet lohkolta

**Ala saa heti pysyvän nurmen merkinnän.

Pysyvät nurmet

Heinä- ja nurmikasvit, jotka jäädyttävät pysyvän nurmen kertymisen:

- ▶ viherlannoitusnurmet
- ▶ suojavyöhykenurmet
- ▶ monivuotiset ympäristönurmet
- ▶ luonnonhoitopeltonurmet

Kyseisiä kasveja ei voi ilmoittaa alalle, joka on jo muuttunut pysyväksi nurmeksi!

Pysyvät nurmet

- ▶ pysyvien nurmien tilannetta seurataan viherryyttämistuen vaatimuksissa kansallisella tasolla
- ▶ pysyvän nurmen osuus koko maatalousmaasta ei saa vähentyä enempää kuin viisi prosenttia vuonna 2015 vahvistetusta viiteosuudesta
 - ▶ jos vähenemä on tätä suurempi, on otettava käyttöön ns. ennallistamismenettely
 - ▶ tällöin voisi tulla velvoite palauttaa muuhun käyttöön otettua pysyvän nurmen alaa tai muuta alaa pysyväksi nurmeksi

The background features abstract, overlapping geometric shapes in various shades of green, ranging from light lime to dark forest green. These shapes are primarily located on the left and right sides of the frame, creating a modern, dynamic feel. The central area is a clean, white space where the text is placed.

KESANNOT

Kesannot

- ▶ Kesantojen hoito kuuluu täydentäviin ehtoihin
- ▶ Kesantopelto = tuotantoon käyttämätön pelto, joka on avo-, sänki- tai viherkesantoa

Viherkesanto = yksi- tai monivuotisilla riista-, maisema-, niitty- tai nurmikasveilla tai näiden kasvien siemenseoksilla kylvettyä pelto

- ▶ ei kuitenkaan yksinomaan viljalla, öljy- tai valkuaiskasveilla tai näiden kasvien siemenseoksilla

Sänkikesanto = pelto, joka on edellisen tai sitä vanhemman kasvukauden viljan, öljykasvien, kuitukasvien, palkokasvien tai siemenmaustekasvien sängin peittämää ja muokkaamatonta

Avokesanto = pelto, joka on kaudella ilman kasvipeitettä tai sänkeä

Kesannot

- ▶ Kesannointi on vapaaehtoista
- ▶ Taloudellinen hyödyntäminen on mahdollista
- ▶ Viherkesantoa voi laiduntaa, kunhan pelto säilyy nurmipintaisena
- ▶ Säilytettävä maatalousmaana ja maatalouskäytön kannalta hyvässä kunnossa
- ▶ Ei varastoalueeksi kasvukauden aikana, esimerkiksi säilörehupaalien säilytys

Kesannot

Kasvipeitteisyys

- ▶ Pidä kesantopellot pääsääntöisesti viher- tai sänkikesantona
- ▶ Pohjavesialueen kesannot kasvipeitteisiä
- ▶ Estä rikkakasvien leviäminen
- ▶ Kemiallinen rikkakasvitorjunta tai mekaaninen päättäminen mahdollista 1.9. alkaen tai 15.7. alkaen, jos kylvetään nurmi tai syyskasveja

Kesannot

- ▶ Poikkeama kasvipeitteisyyteen, jos parantaa kesannon kasvukuntoa:
 - ▶ vaikeiden rikkakasvien torjunta
 - ▶ lyhytaikaiset kunnostustoimenpiteet
 - ▶ salaojitus
 - ▶ kalkitus
 - ▶ ojien kaivaminen ja perkaus
- ▶ Ensimmäisen vuoden raiviota ei voi ilmoittaa avokesantona
- ▶ Viherkesannon lannoitus mahdollista vain perustamisen yhteydessä (ympäristösitoumuksen lannoitetasot sitoumusehdoissa)

Muistettavaa

▶ RAJOITE YMPÄRISTÖKORVAUKSESSA

Luonnonhoitopeltonurmea ja monimuotoisuuspeltoa yhteensä enintään 15 %

- ▶ monimuotoisuuspelto:
lintu-, riista-, maisema-, niittypelto
- ▶ 15%:n ylittävälle osuudelle viherkesannon korvaus

▶ RAJOITE LUONNONHAITTAUKSESSA

Kesantoa + luonnonhoitopeltonurmea + suojavyöhykettä yhteensä enintään 25 % korvauskelpoisesta peltoalasta

- ▶ kesantorajoitteeseen lasketaan seuraavat kasvit ja niiden alat:
avokesanto, viherkesanto, sänkikesanto, luonnonhoitopelto (nurmi) ja suojavyöhyke (sitoumus alkaen 2015).
- ▶ 25 % ylittävältä osuudelta leikataan LHK:ta

LHK

Luonnonhaittakorvaus

Lohkojen tukikelpoisuus -19

- Tilatuessa lohko tukikelpoinen, kun viljelykunnossa 1.1.2019.
Pitää olla kasvipeitteinen 1. ilmoitusvuonna.
- Luonnonhaittakorvaus, ympäristötuki ja luomutuki sekä kansallinen tuki -> yksi tukikelpoisuus, ns. korvauskelpoisuus.
- Korvauskelpoisuuden ovat saaneet
 - v. 2014 tukihakemuksissa olleet lfa- tai ymp- tai kans. Tukikelpoiset lohkot, jotka maatalousmaata v. 2015
 - Erikseen määritellyt lohkot, jotka v. 2014/2013 tukihakemuksessa esim. ns. pudonneet lohkot, (= lohkot, jotka jossain vaiheessa ovat 1995-2013 olleet lfa- tai ymp.tukikelpoisia)
- Korvauskelpoisuus on pysyvä ominaisuus niin kauan kuin lohko on maatalousmaata, korvauskelpoisuus säilyy vaikka ei haeta tukia
- Korvauskelpoiseen lohkoon on vuonna 2016 voinut lisätä 0,1 ha korvauskelvotonta alaa (budjettirajoitus esto 2017-2018)
- Vuoden 2004 jälkeen raivatuille pelloille ei luvata k-kelpoisuutta

Luonnonhaittakorvaus (LHK19):

- Haetaan vuosittain
- Vähimmäisala 5 ha
- Pysyvinä laitumina v. 2014 ilmoitetut (=tilatukiominaisuus B) luonnonlaitumet ja niityt ovat saaneet luonnonhaittakorvauskelpoisuuden (LHK-korvauskelpoisuus)
- (korvauskelpoisuus vs LHK–korvauskelpoisuus)

Luonnonhaittakorvaus (LHK19)

- Kotieläintila hakee vuosittain kotieläinkorotusta, jos eläntiheys 0,35 ey/ha
 - Korotushakemuksen voi perua loppuvuodesta, jos ey-tiheys ei ole täyttymässä
- Hehtaareina korvauskelpoinen pelto (ei l.laid.)
- Eläinten laskentakausi kalenterivuosi 2019
- Ey-taulukko, joka sama myös luomukorvauksessa, eläinten hyvinvointikorvauksessa ja kansallisissa tuissa

LHK maksua rajoittaa -19

- Kesantorajoite 25% (kesanto, lhp-nurmi ja 20v suojaväyhyke (2015 sitoumukset) (Viherl.nurmi + monim. pellot = viljeltyä)
- Viherlannoitusnurmen rajoite (max 3v.)
- ...jos lohko poistuu maatalouskäytöstä ennen 31.12.2019
- Alle 5 aarin lohkolle ei makseta (lasketaan minimialaan)
- Ei kasvimaata, metsäpuiden taimet, puuvartistet energiakasvit, tpu, viljelemätön, 20v sop, vanhojen ymp sopimusten kosteikot.

2019 LHK noin

Tilatyyppi	AB-alue (e/ha)	C-alue (e/ha)
Kasvitila	217	242
Kotieläintila	277	302

Degressio: aiempi malli ei komission mielestä ollut tarpeeksi vaikuttava, joten varalla ollutta vaihtoehtoa on nyt ehdotettu.

Maksuala	Korvauksen määrä
150 ha asti	100 %
150 – 300 ha asti	90 %
300 ylittävältä osalta	80 %



Peltokasvipalkkio ja kansalliset peltotuet 2019



PELTOKASVIPALKKIO



Peltokasvipalkkion yleiset tukiehdot

- Aktiivilijelijä, ikä ei ole rajoittava tekijä
- Lohko, jolle haet palkkiota, tulee olla hallinnassasi 17.6.2019
- Pienin peltokasvipalkkioon oikeuttava kasvulohko on 0,05 hehtaaria
- Peltokasvipalkkio voidaan maksaa myös tukioikeudettomille hehtaareille
- Peltokasvipalkkiota ei myönnetä sellaiselle alalle, jolla viljelykasvin juuret eivät ole yhteydessä maaperään

9.5.2019



Peltokasvipalkkion yleiset tukiehdot

- Tee tärkkelysperunan ja sokerijuurikkaan viljelysopimus 17.6.2019 mennessä
 - Kopio viljelysopimuksesta sähköisen tukihakemuksen liitteenä tai paperilla kunnan maaseutuelinkeinoviranomaiselle 17.6.2019 mennessä.
- Viljelet palkkioon oikeuttavia kasveja täydentävien ehtojen mukaisesti.



Palkkiokelpoiset kasvit

- Valkuaiskasvit
 - **Valkuaiskasvit:** syysrapsi, syysrypsi, kevätropsi, kevätrypsi, auringonkukka, öljypellava, ruistankio, härkäpapu, öljyhamppu (ks. öljyhampun tarkemmat tukiehdot [hakuoppaan liitteestä C](#)), peltoherne (eli ruoka- ja rehuherneet) ja makea lupiini (vakuutustod. ja ostokuitti)
- Ruis, siemensatovuonna
- Sokerijuurikas
- Tärkkelysperuna, viljelysopimus perunatärkkelysteollisuuden kanssa
- Ihmisravinnoksi käytettävät avomaavihannekset AB-tukialueella



Seoskasvustot

- Valkuaiskasvien seokset viljojen kanssa eivät ole tukikelpoisia
- Voit kuitenkin käyttää peltoherneellä pienen määrän viljaa tukikasvina
- Peltokasvipalkkioon oikeuttavien valkuaiskasvien seokset ovat palkkiokelpoisia. Ilmoita tällainen seos kasvikoodilla **Seoskasvusto, herne/härkäpapu/makea lupiini/öljykasvit**, vaikka seos sisältäisi vain kahta edellä mainituista



Peltokasvipalkkion määrä

- Peltokasvipalkkiota myönnetään vuosittain 13,7 milj. euroa palkkiokelpoisten hehtaarien perusteella.
- Palkkio per hehtaari lasketaan jakamalla kasviryhmälle vahvistettu enimmäismääräraha kasvin tai kasviryhmän palkkiokelpoiseksi todetulla kokonaisalalla.
- Arvioituja tukitasoja tarkennetaan marras-joulukuu ja mahdollisesti keväällä 2020



Taulukko 1: Peltokasvipalkkioon sisältyvät enimmäismäärät ja arvioidut hehtaarisat (ennen mm. edellä mainittuja mahdollisia määrärahojen siirtoja).

	milj. €	€/ha
Valkuaiskasvit	6,30	60
Ruis	1,50	60
Sokerijuurikas	1,00	90
Tärkkelysperuna	3,70	560
Avomaanvihannekset, vain AB-tukialue	1,20	130
Peltokasvit yhteensä	13,7	



Kansalliset peltotuet



Kansalliset peltoalatuet

- Etelä-Suomessa ei makseta kansallisia peltotukia.
- Pohjoiset peltotuet koostuvat kolmesta tukimuodosta, jotka maksetaan
 - peltoviljelylle kasvikohtaisena tukena, Pohjoinen hehtaarituki
 - yleisenä hehtaaritukena
 - nuorten viljelijöiden tuki.
- Lisäksi kansallista tukea maksetaan koko maassa sokerijuurikkaan tuotannolle.



Kansallisten peltotukien yleiset ehdot

- Pohjoisia tukia myönnetään kasvulohkoille, jotka ovat korvauskelpoisia
- Ympäristöehdot
 - Pohjoisissa tuissa noudatetaan osaa täydentävien ehtojen hyvän maatalouden ja ympäristön vaatimuksista.
 - suojakaistoja, pientareita, viljelyn maatalousmaan hoitoa, sängen polttoa, maisemapiirteiden säilyttämistä ja hukkakauran ja jättiputkien torjuntaa.
- Viljely paikkakunnan tuotanto-olosuhteet huomioiva tuotantotapa
 - Tavoitteena korjuu ja markkinointikelpoisen sadon tuottaminen
 - Muokkaus, kylvö, kasvilaji/lajikkeet, kasvinsuojelu, lohkon kasvukunto mahdollistaa korjuu- ja markkinakelpoisen sadon tuottamisen



Pohjoinen hehtaarituki

- Tukialueella C viljettäville peltokasveille:
 - ruis, sokerijuurikas, tärkkelysperuna, avomaanvihannekset, öljy- ja valkuaiskasvit, öljy- ja kuitupellava, tattari, maissi, tietyt valkuaiskasvustot ja tietyt hamppukasvusto
- Tukiyksikkökerroin
 - Pohjoiseen hehtaaritukeen liittyy pinta-alarajoite. Tämän takia tukeen on asetettu tukiyksikkökerroin. Tukiyksikkökerointa muutetaan, jos tuen myöntämisen perusteena olevien tukiyksiköiden määrä ylittyy.



Pohjoinen hehtaarituki, avomaavihannekset

- Ihmisravinnoksi käytettävät avomaavihannekset
 - Vain ihmisravinnoksi käytettävät vihannekset tukikelpoisia
 - Herneistä tukikelpoinen on tuleentumattomana korjattava tarhaherne (eli silpo-, silpoydin-, sokeri- ja taittoherneet).
 - Tukea ei makseta avomaavihannesten rehuntuotannolle, istukassipuleille, vihannestaimituotannolle eikä maustekasveille
- Sadonkorjuuvaatimus avomaavihanneksilla
 - Sato korjataan asianmukaisesti
 - Huomioidaan korjuun estävät sääolosuhteet sekä muut poikkeustilanteet (ylivoimainen este)
 - Ylivoimaisesta esteestä ilmoitus kuntaan 15 työpäivän sisällä



Pohjoinen hehtaarituki, muut peltokasvit

- Muita tukikelpoisia peltokasveja ovat öljy- ja valkuaiskasvit, öljy- ja kuitupellava, tattari, maissi, sokerimaissi ja hamppu
- Herneen/härkäpavun/makea lupiinin ja viljan seoskasvusto on tukikelpoinen, jos seoksen yhteenlasketusta siemenmäärästä (kg) yli 50 % on herneen, härkäpavun tai makean lupiinin siementä (= valkuaiskasvusto).



Yleinen hehtaarituki

- Peltoviljelyalalle tukialueella C2-C4 ja saaristo
- Maksetaan viljelyille kasveille.
 - Tukeen oikeutetut kasvit hakuopas liite K
- Tukea ei makseta;
 - Viljelemätön lohko, kesantopelto, suojakaista, kaikki suojavyöhykkeet, luonnonlaidun ja -niitty, kasvimaata eikä kasvihuonealaa.



Nuorten viljelijöiden tuki

- Tukiehdot vastaavat kuin EU:n nuoren viljelijän tuessa
- Maksetaan C-tukialueella
- Maksetaan korkeintaan 5 vuotta samalle tuenhakijalle.
- Perustanut tilan ensimmäistä kertaa pääasiallisena yrittäjänä ja on ensimmäisenä nuorten viljelijöiden tukihakuvuonna korkeintaan 40-vuotias
- Voidaan maksaa luonnollisille henkilöille ja näiden muodostamille ryhmille
- Jos hakijana on yhteisö, määräysvalta yhteisössä tulee olla yhdellä tai useammalla nuorella viljelijällä
- Muille ryhmille tukea voidaan myöntää vain, jos kaikki viljelijät, jäsenet tai osakkaat ovat nuoria viljelijöitä.



Sokerijuurikkaan kuljetustuki

- Erillinen haku keväällä 2019, ei päätuen haun yhteydessä
- Kuljetustuki maksetaan edellisen vuoden sokerijuurikkaan sopimusmäärän perusteella.



Taulukko 1. Kansallisten peltotukien yksikkötuet

TUKITYYPPI	Tukikelpoiset kasvit	Yksikkötuen määrä (e/ha)
Pohjoinen hehtaarituki (C)		Tukiyksikkökerroin 1,00
tukialueet C1, C2 ja C2p sekä näiden alueiden saaristo	ruis	75
tukialueet C1, C2 ja C2p sekä näiden alueiden saaristo	sokerijuurikas	150
tukialueet C1, C2 ja C2p sekä näiden alueiden saaristo	tärkkelysperuna	150
tukialueet C1-C4	avomaanvihannekset	400
tukialueet C1 ja C2	muut peltokasvit	75
tukialueet C1 ja C2	valkuaiskasvusto	45
Yleinen hehtaarituki (C2–C4)		
tukialue C2	viljelyksessä olevat kasvit	10
tukialue C2p sekä C1, C2 ja C2p alueiden saaristo	viljelyksessä olevat kasvit	20
tukialue C3	viljelyksessä olevat kasvit	30
tukialue C4	viljelyksessä olevat kasvit	55
Nuorten viljelijöiden tuki (C1–C4)	viljelyksessä olevat kasvit	50
Sokerijuurikkaan tuki	sokerijuurikas	350

Täydentävät ehdot

Muutokset 2019

ELY Epo puutteita 2018



RUOKAVIRASTO
Livsmedelsverket • Finnish Food Authority

Täydentävät ehdot

Muutokset 2019



Täydentävien ehtojen muutokset 2019

- Viherkesannon määritelmään on lisätty mesikasvikesannot
- Muutos on tehty EU säädöksen tarkennuksesta johtuen. Sen mukaan viherryttämistuen ekologiseen alaan voidaan sisällyttää mesikasveille kylvetyt kesantoalat.
- Mesikasvit ovat runsaasti siitepölyä ja mettä sisältäviä kasveja. Tällaisia kasveja ovat muun muassa apilat, mesikät ja aitohunajakukka.
- Viherkesannolla tarkoitetaan yksi- tai monivuotisilla riista-, maisema-, **mesi-**, niitty- tai nurmikasveilla tai näiden kasvien siemenseoksilla, ei kuitenkaan yksinomaan viljalla, öljy- tai valkuaiskasveilla tai näiden kasvien siemenseoksilla, kylvettyä peltoa

KESANTOJEN HOITO (hoidettu viljelemätön pelto = kesanto)

- oltava viherkesantoa (suositeltavin) tai sänkikesantoa ja niiden kasvusto on uusittava tarvittaessa
- jos lohkolla ei viherkesantoa aikaisemmin > kylvö 30.6. mennessä riittävällä siemenmäärällä peittävän kasvuston aikaansaamiseksi, HUOM! Poikk. sääolot estävät kylvön 30.6.mennessä > kylvö heti olosuhteiden salliessa
- sänki- ja avokesannot ja yksivuotiset viherkesannot > ei lannoitusta sallittu; monivuotiset viherkesannot > vähäinen lannoitus sallittu perustamisen yhteydessä (ympäristösitoumus > tiukemmat raja-arvot)
- pohjavesialueella olevan kesannon tulee olla kasvipeitteinen > perustettavan uuden kesannon siemenseos, enint. 20 % typensitojakasveja > siemenet lohkomuistiinpanoihin merkintä
- avokesanto: kesanto, joka kasvukaudella ilman kasvipeitettä tai sänkeä > peruste lohkomuistiinpanoihin > torjutaan vaikeasti hävitettäviä rikkakasveja, lyhytaikaiset kunnostustoimenpiteet: salaojitus, kalkitus, ojien kaivuu ja perkaus
 - ! Avokesanto: ei ensimmäistä kertaa viljelykäyttöön otettavalle lohkolle sallittu, oltava aina vähintään viherkesantoa

- estä rikkakasvien leviäminen kesantopelloilla > kemiallinen torjunta (esim torjutaan vaikeasti hävitettäviä rikkakasveja), mekaaninen torjunta (ei niittopakkoa vuosittain, mutta kesannoilla vaatimus avoimuudesta)
- kesantopellon kasvusto voidaan päättää aikaisintaan 1.9. alkaen, mekaanisesti tai kemiallisesti
- jos kesantopellolle kylvetään nurmikasveja tai syksyllä kylvettäviä tai istutettavia kasveja, päättäminen mahdollista 15.7. alkaen > muokkaus ja lannoitus tehtävä kylvön tai istutuksen yhteydessä
- taloudellinen hyödyntäminen pääsääntöisesti sallittu (säilyy maatalousmaana ja maatalouskäytön kannalta hyvässä kunnossa) ja voidaan laiduntaa (heinä- tai nurmipeite alalla säilyy)
- varastoalueena käyttö ei sallittu , esim säilörehupaalien varastointi tai muu pitkäaikainen varastointi > tilapäisesti viljelemätöntä alaa
- **EFA-kesanto, ekologisen alan kesanto/AB-alue:** jos hoidettu viljelemätön pelto (viher- tai sänkikesanto) on ilmoitettu tukiasetuksen 46 artiklan 2 kohdan mukaiseksi ekologisen alan kesannoksi, kesanto voidaan päättää ja muokata aikaisintaan 16 päivänä elokuuta , jos alalle kylvetään nurmikasveja taikka syksyllä kylvettäviä tai istutettavia kasveja; myös kasvuston laidunnus ja taloudellinen hyödyntäminen on mahdollista 16.8. alkaen



Täydentävien ehtojen muutokset 2019

- Viljellyn maatalousmaan hoitoa koskevaa kohtaa on täsmennetty niin, että kaikkea laidunnukseen käytettävää nurmea koskee vaatimus maanpinnan säilyttämisestä pääosin kasvipeitteisenä ja maaperän eroosio saa olla vain vähäistä.
 - Aikaisemmin vaatimus koski vain pysyviä nurmia ja pysyviä laitumia.

PYSYVIEN NURMIEN JA LAITUMIEN HOITOVAATIMUS > toiminta siten, että korjuu - ja markkinakelpoinen sato mahdollista tuottaa

- tarkoituksenmukaisella tavalla lannoitus ja laidunnus
- lannoitus: sallittu, kun sato korjataan, joko laiduntamalla tai muulla tavalla sadon korjaamalla
(ympäristösitoumus> tiukemmat lannoitusraja-arvot)
- laidunnus: maanpinnan säilyttävä pääosin kasvipeitteisenä ja maaperän eroosio saa olla vain vähäistä > koskee myös muita nurmia, joita laidunnetaan (vuoden 2019 muutos)
- niiton ajankohdassa huomioi luonnonvaraiset linnut ja nisäkkäät
- tarvittaessa kasvuston voi uusia muokkaamalla ja kylvämällä heinä- ja nurmirehukasvien siemenillä 30.6 mennessä
- huolehdi kasvinsuojelusta ja estä rikkakasvien leviäminen kasvinvuorotuksen avulla, mekaanisesti, biologisesti tai kemiallisesti

HUOM! Poikk. sääolot estävät kylvön/istutuksen 30.6.mennessä> kylvö/istutus heti olosuhteiden salliessa

HUOM! Natura-alueen pysyvät nurmet/viherryttämistuki > omat vaatimukset!

Poikkeamismahdollisuus viimeiseen kylvöpäivään (VN asetus 117/2016) > ei automaattisesti joka vuosi

- jos poikkeukselliset sääolosuhteet estävät kylvämisen viimeistään 30.6., kylvö on tehtävä heti olosuhteiden salliessa
- poikkeuksellinen sääolosuhde tilanne, jossa pitkään jatkuneiden sateiden ja vähäisen haihdunnan vuoksi pellon märkyys on estänyt kylvämisen (ei kuntaan ilmoitusta)
- käytä apuna virallisia säätilastoja tai ota valokuvia lohkon tilanteesta, jotta voit tarvittaessa osoittaa valvontatilanteessa, että kyseessä on ollut märkydestä johtuva poikkeuksellinen sääolosuhde
- poikkeaminen viimeisestä kylvöpäivästä 30.6. koskee viljeltyä maatalousmaata, viherkesantoja ja pysyviä nurmia



Täydentävien ehtojen muutokset 2019

- Kasvinsuojeluaineiden myyntipäällyksmerkintöjen noudattamisen valvonta pohjavesialueilla on siirretty hyvän maatalouden ja ympäristön vaatimuksista lakisääteisiin hoitovaatimukseen.
 - Siirto on tehty, jotta kasvinsuojeluaineiden myyntipäällyksmerkintöjen noudattamisen valvonta vastaisi paremmin EU-asetuksen vaatimuksia ja lisäksi kasvinsuojeluaineiden pohjavesirajoitus on osa kasvinsuojeluaineiden myyntipäällyksmerkintöjä

Lakisääteinen hoitovaatimus 10 (Kasvinsuojeluainesäädösten noudattaminen)

Ehdonala: Kansanterveys, eläinten ja kasvien terveys

Vaatimusryhmä 5. Kasvinsuojeluainesäädösten noudattaminen (Euroopan parlamentin ja neuvostonasetus (EY) N:o 1107/2009)

Tarkastetaan tilakäynnin yhteydessä kaikilta täydentävien ehtojen valvontaan otetuilta tiloilta

- 5.1 Tilalla on käytetty vain Suomessa hyväksytyjä kasvinsuojeluaineita
- 5.2 Tilalla on noudatettu kasvinsuojeluainevalmisteen sitovia myyntipäällyksmerkintöjä
 - 5.2.1 Kasvinsuojeluaineiden varastoinnissa on noudatettu kasvinsuojeluaineen sitovia myyntipäällyksmerkintöjä
 - 5.2.2 Kasvinsuojeluaineiden käytössä on noudatettu kasvinsuojeluaineen sitovia myyntipäällyksmerkintöjä



Täydentävien ehtojen muutokset 2019

- Lintujen suojelua koskeviin vaatimuksiin on lisätty suojeltujen luontotyyppien perusteella tehtyjen, lintujen elinympäristöjä koskevien suojelupäätöksien noudattaminen maatalousmaalla (Isl 29§ ja 30§)
 - Lisäys on tehty lintudirektiivin vaatimuksia vastaavaksi
 - Lintudirektiivin säännöksistä on noudatettava lajien elinympäristön suojelua koskevia säännöksiä.

29 §

Suojellut luontotyypit

Seuraaviin luontotyyppeihin kuuluvia luonnontilaisia tai luonnontilaiseen verrattavia alueita ei saa muuttaa niin, että luontotyypin ominaispiirteiden säilyminen kyseisellä alueella vaarantuu:

- 1) luontaisesti syntyneet, merkittävilta osin jaloista lehtipuista koostuvat metsiköt;
- 2) pähkinäpensaslehdot;
- 3) tervaleppäkorvet;
- 4) luonnontilaiset hiekkarannat;
- 5) merenrantaniityt;
- 6) puuttomat tai luontaisesti vähäpuustoiset hiekkadyynit;
- 7) katajakedot;
- 8) lehdesniityt; sekä
- 9) avointa maisemaa hallitsevat suuret yksittäiset puut ja puuryhmät.

Asetuksella annetaan tarkempia säännöksiä 1 momentissa tarkoitetuista luontotyypeistä.

30 §

Kiellon voimaantulo

Edellä 29 §:n 1 momentissa tarkoitettu kiello tulee voimaan, kun elinkeino-, liikenne- ja ympäristökeskus on päätöksellään määritellyt suojeltuun luontotyyppiin kuuluvan alueen rajat ja antanut päätöksen tiedoksi alueen omistajille ja haltijoille. Kiello annetaan julkisanon jälkeen, ja siitä on kuulutettava kunnan ilmoitustaululla siten kuin julkisista kuulutuksista annetussa laissa säädetään. ([22.12.2009/1587](#))

Edellä 1 momentissa tarkoitettut päätökset ovat voimassa mahdollisesta valituksesta huolimatta, jollei valitusviranomaisen toisin päätä.

Jos suojeltuun luontotyyppiin kuuluvan alueen luonnonarvot ovat hävinneet, voidaan alueen suojelu lakkauttaa. Menettelystä on tällöin voimassa, mitä 1 momentissa säädetään.

Kasveista saatavat elintarvikkeet muutokset



Muutos vuoden 2019 valvontaohjeeseen

Vuoden 2018 ohjeessa:

- 2.8 Alkutuottaja on toteuttanut tarvittaessa markkinoilta vedon ja ilmoittanut viranomaiselle, jos hänen toimestaan kulutukseen on päässyt kasveista saatuja elintarvikkeita, jotka ovat olleet määräysten vastaisia

Vuoden 2019 ohjeeseen:

- 2.8 Alkutuottaja on ilmoittanut elintarvikevalvontaviranomaiselle ja toteuttanut tarvittaessa markkinoilta vedon silloin, kun hänen toimestaan kulutukseen on päässyt kasveista saatuja elintarvikkeita, jotka ovat olleet määräysten vastaisia
- Vaatimuksen merkitään "ei koske tilaa", jos ei ole ollut tarvetta takaisinvetoihin

Eläinten merkintä ja rekisteröinti- ID valvonta, muutos 2019

- Eläinluettelon pitovaatimuksia muutettu > Jos eläintenpitäjä ilmoittaa tapahtumailmoitukset sähköisesti, paperista eläinluettelo ei tarvita, tällöin ei ole myöskään eläinluettelon säilytysvaatimusta
- Sikojen merkintätunnus on muuttunut eläintenpitäjäkohtaisesta pitopaikkakohtaiseksi

Eläinluettelo

Eläintenpitäjän pitopaikkakohtaisesti pitämä ajantasainen luettelo eläimistä, josta käy ilmi eläimen perustiedot, mahdolliset osto- ja poistopäivämäärät, siirtopäivämäärät, myös lähtö – ja määräpaikkatiedot. Kunkin eläinlajin kohdalla (nauta, sika, lammas ja vuohi) on luettelonpidossa omat sääntönsä.

Paperinen eläinluettelo katsotaan ajan tasalla pidetyksi, kun siihen on merkitty tapahtumat viimeistään kolmantena (3.) päivänä tapahtumasta

2019: Mikäli käytössä on sähköinen ilmoitusväylä, esim. Nettifarmi tai Minun maatilani -ohjelma, on **tapahtumat ilmoitettava rekisteriin viimeistään seitsemäntenä (7.) päivänä tapahtumasta ja tällöin ei ole erillistä eläinluettelonpitovelvoitetta**. Sähköinen nautaeläinluettelo tulee tarvittaessa voida esittää reaaliaikaisesti valvontaviranomaiselle

Sikojen merkintätunnus


MMM 720/2012, 6 § on muutettu 13.12.2018 voimaan tulleella MMM 1139/2018 asetuksella seuraavasti: Eläin merkitään pitopaikkakohtaisella tunnistuskoodilla (merkintätunnus) ennen siirtämistä tai luovuttamista syntymäpitopaikasta. Eläin merkitään joko: 1) tatuoimalla merkintätunnus eläimen korvalehteen tai reiden ulkopintaan; tai 2) kiinnittämällä eläimeen merkintätunnuksella varustettu korvamerkki

Lanta-analyysi :

Lannan ravinnepitoisuuden määrittäminen, lanta-analyysi 5 v välein

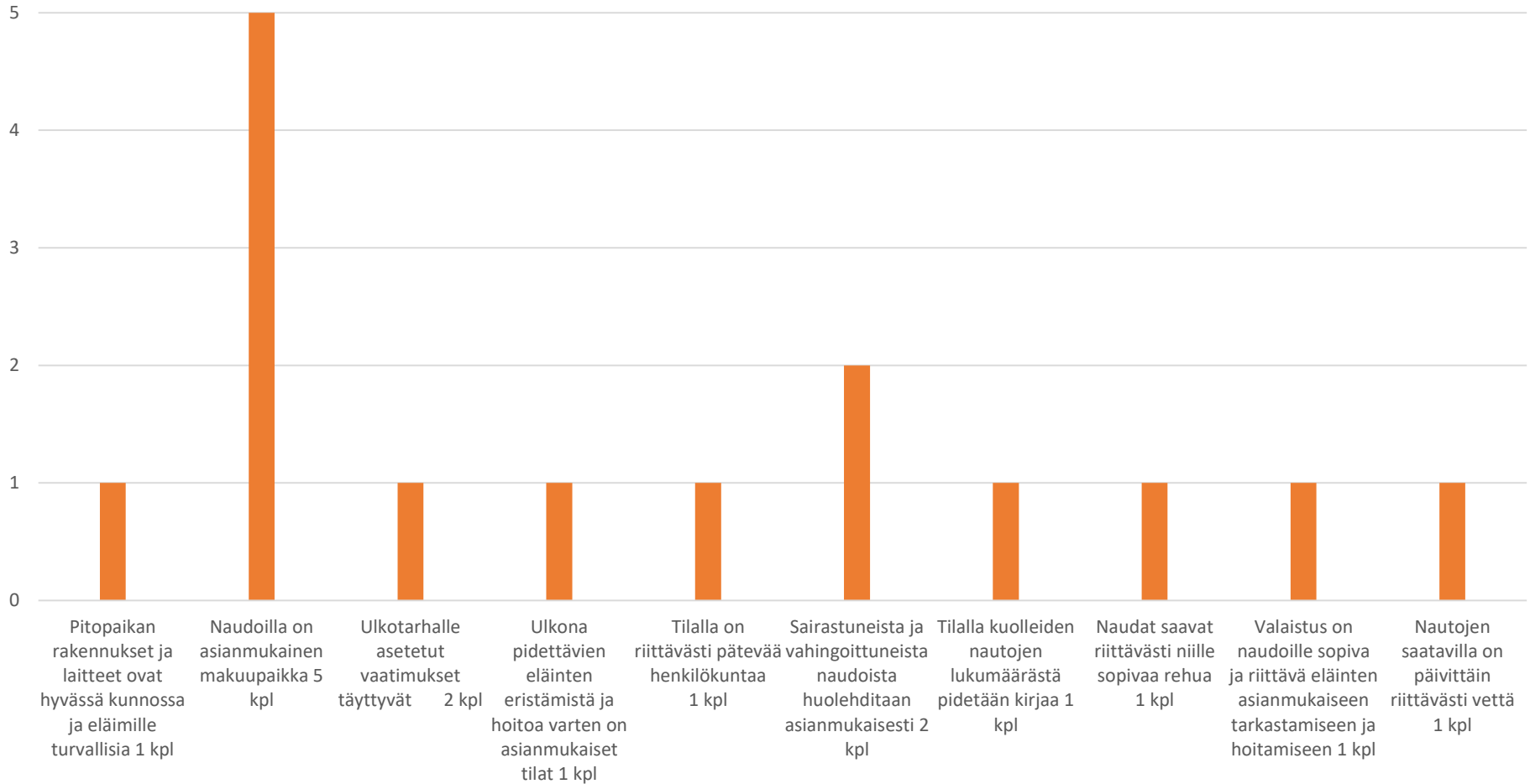
- vaatimus olemassa, kun tilalla syntyy ja/tai käytetään lantaa lannoitteena pellolla yli 25 m³/v
 - laidunaika voidaan huomioida syntyvää lantaa arvioitaessa, naudoilla 4 kk; jos yöt sisällä laidunajasta voidaan huomioida puolet kaikilla eläimillä
- määritettävä kokonaistyyppi ja –fostori, liukoinen tyyppi
- lannoitus voidaan suunnitella taulukkoarvoilla, mutta jos kyseessä on lantaseos tai lanta, josta ei ole olemassa taulukkoarvoa, olisi lannoituksen perustuttava analyysin arvoihin
- lantaa vastaanottavat tilat voivat hyödyntää luovuttavan tilan analyysiä tai ottaa itse analyysin luovutetusta lannasta

Eläimistä saatavien elintarvikkeiden tuotantohygienia, 2 kpl

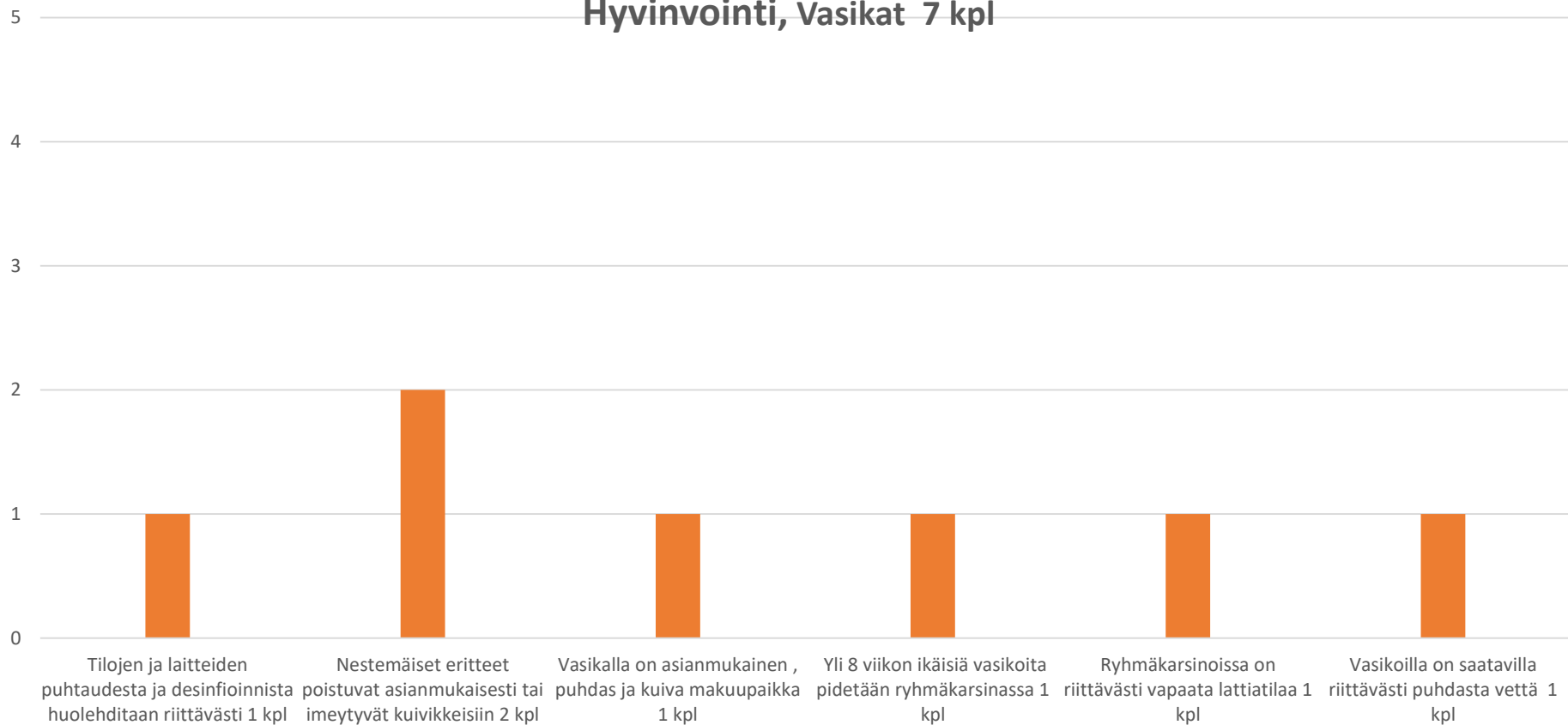


Jätteitä ja vaarallisia aineita
varastoidaan ja käsitellään siten,
että estetään eläimistä saatavien
elintarvikkeiden saastuminen 2 kpl

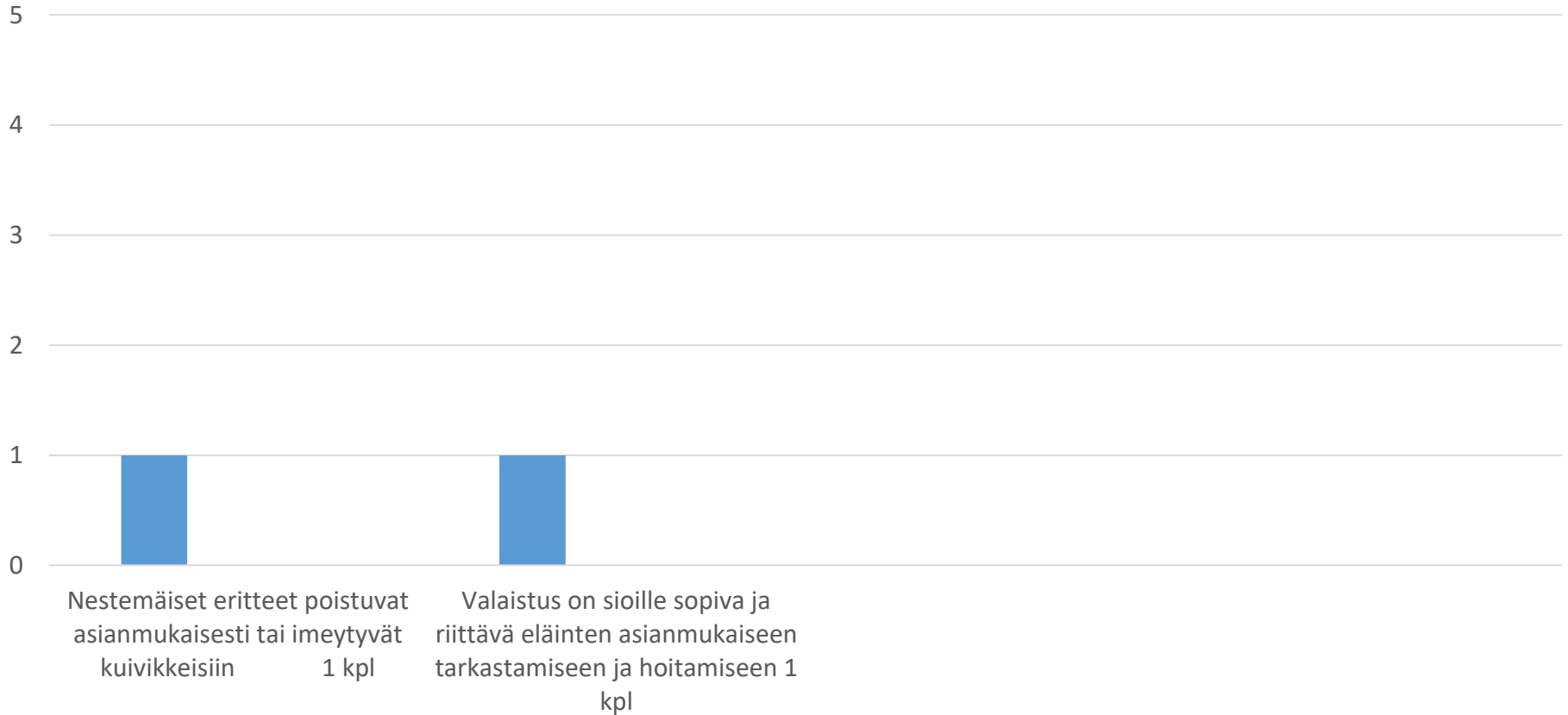
Hyvinvointi; Naudat yli 6 kk, 16 kpl




Hyvinvointi, Vasikat 7 kpl



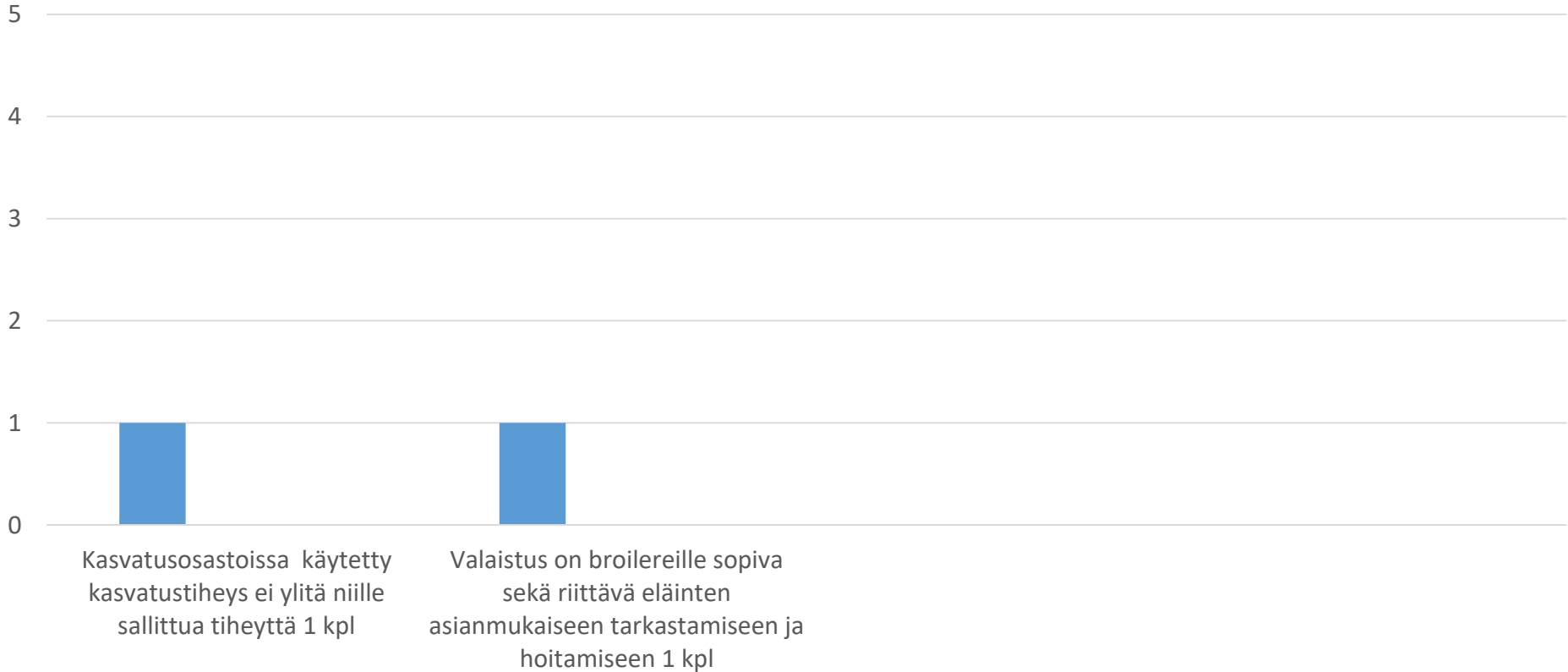
Hyvinvointi, Siat 2 kpl



Hyvinvointi, Munivat kanat 1 kpl



Hyvinvointi, Broilerit 2 kpl



Ennakotietoa
vuodesta 2020

Ympäristökorvauksen muutostarve

Ohjelmakauden 2014-2020 määrärahaa vähensi vuoden 2014 ympäristötuen maksu aiemman ohjelmakauden ehdoilla ja tukitasoilla

- Ympäristökorvausten haku v. 2015 ylitti etukäteisarviot
- Ympäristösitoumukset ja vuonna **2015 tehdyt** ympäristösopimukset päättyvät huhtikuussa 2020
- **Ko. sitoumuksia ja sopimuksia jatketaan** yhdellä vuodella v. 2020 (**sitoumukset rajoitettuina**) **määrärahatilanteen vuoksi**
- Viljelijä voi tällöin irtisanoutua ilman korvauksen takaisinperintää

Maaseutuohjelman muutosaikataulu

Muutokset suunniteltu keväällä/kesällä 2018

- Neuvottelut komission kanssa => loppuvuosi 2018
- Seurantakomitea hyväksyi muutokset 5.12.2018
- **Eesitys komissiolle tammikuussa 2019**
- => ohjelmaneuvottelut, kansalliset säädökset ja toimeenpanon suunnittelu v. 2019 aikana
- **Haku keväällä 2020**

Mitä 2020 luonnos

- Luomu hauttomuuden lisäksi myös ympäristökorvauksen ”tukia” leikataan vuonna 2020 noin kolmanneksella
- **Ohjelmakauden alussa kului rahaa ”liikaa”** esim. suojavyöhykkeisiin, saneerauskasveihin ja naurismaihin
- Myös MAKERAn rahoitus edellyttää panostuksia
- Vuonna 2019 voimassa olevien sitoumusten tukisummat ei laske, mutta 2020 tehtäneen vähintään yhden vuoden jatkoja?

Muutosten periaatteita/ ympäristösitoumukset

Valmistelussa pohdittuja rajausmahdollisuuksia:

- %-rajojen muuttaminen
- korvaustasojen muuttaminen
- toimien ehtojen muuttaminen
- toimien poistaminen
- Valittu menettely: **Rajataan sellaisia lohkokohtaisia toimia, jotka eivät liity maataloustuotantoon**
- **Ravinteiden tasapainoiseen käyttöön sijoitetaan loput määrärahat**

2020 Muutosten periaatteita **luonnos**

- **Rajataan sellaisia lohko-kohtaisia toimia, jotka eivät liity maataloustuotantoon.**
- **Rajauksissa pyritään säilyttämään toimien ympäristöllistä vaikuttavuutta.**
 - Ammoniakki- ja kasvihuonekaasupäästöt
 - Vesiensuojelu
 - monimuotoisuus
- **Voitaisiin jatkaa uudella rahoituskaudella toimia.**
 - Vuonna 2021 tai jälkeen
- Saneerauskasvit; 2018 vuoden rajoitukset vähensi riittävästi.

2020 Ehdot eivät muutu

- Lietelannan sijoittaminen
- Ravinteiden ja org.aineiden kierrättäminen
- Valumavesien hallinta
- Monivuotiset ympäristönurmet
- Kerääjäkasvit
- Peltujen talviaikainen kasvipeitteisyys
- Orgaaninen kate puutarhakasveilla
- Puutarhakasvien vaihtoehtoinen kasvinsuojelu
- (saneerauskasvit)



Luonnonhaittakorvaus

Taulukossa LHK:n kokonaiskorvauksen muutokset 18-20

- Kotieläinkorotus ennallaan (60 e)

	2018	2019*	2020**
		+5 e/ha	-20 e/ha
AB – kasvitila	212	217	197
AB – kotieläintila	272	277	257
C – kasvitila	237	242	222
C – kotieläintila	297	302	282

*VNa-muutos lausunnolla, lisärahat kirjattu v. 2019 talousarvioon

**Maas. kehittämissuunnitelmassa kerrottu

Pohjoisesta tuesta yli puolet eli noin 160 miljoonaa euroa maksetaan maidontuotannolle. Maidon pohjoisen tuen kokonaismäärä on säilynyt tällä tasolla jo usean vuoden ajan. Litraa kohti maksettua tukitasoa on tarkennettu vuosittain tuotantomäärän kehityksen mukaan. Vuoden 2020 alussa maksetaan litratuen jälkierä, jolla varmistetaan, että tuen kokonaismäärä tulee täysimääräisesti käytettyä.

Uusi CAP

Ehdollisuuden järjestelmä korvasi nykyiset täydentävät ehdot ja viherryttämistuen; viljelijäkorvausten täysimääräisen saamisen ehtona

Siihen kuuluisi nykyistä enemmän ilmasto- ja ympäristövaatimuksia, kuten turvemaiden asianmukainen suojeleminen, viljelykierto, paljaan maan kieltä herkkinä aikoina ja ravinnetyökalu

Koostuu edelleen

1) hyvän maatalouden ja ympäristön vaatimuksista (GAEC), jotka jäsenvaltio määrittelee EU-asetuksessa säädetyn perusteella

2) lakisääteisistä hoitovaatimuksista (SMR), jotka ovat ympäristöä, kansanterveyttä, kasvien terveyttä sekä eläinten terveyttä ja hyvinvointia koskevia unionin lainsäädännön vaatimuksia

Tarkoituksena

1) edistää kestävästä maataloudesta tekemällä tuensaajat tietoisemmiksi vaatimuksista

1) saada CAP vastaamaan paremmin yhteiskunnan odotuksiin

